





			ČÍSLO SOUPRAVY:
		PO PŘIPOMÍNKOVÉM ŘÍZENÍ	
REVIZE Č.	DATUM	ZMĚNA	

	Olšanská 1a 130 80 Praha 3 Česká republika tel.: +420 267 094 111 IDDS: nd9sqfy e-mail : praha@sudop.cz
---	--

	EXprojekt s.r.o. Heršpická 758/13 619 00 Brno
--	---

	MORAVIA CONSULT Olomouc a.s. LEGIONÁŘSKÁ 1085/8 , 779 00 Olomouc	tel.: +420 585 570 444 IDS: kjee9md e-mail: moravia@moravia.cz http://www.moravia.cz
---	--	---

OBJEDNATEL	Správa železniční dopravní cesty Stavební správa východ, Nerudova 1, 772 58 Olomouc	
HLAVNÍ INŽENÝR PROJEKTU	Ing. Jiří Parma 	G. ŘEDITEL MORAVIA CONSULT Olomouc a.s. ING. VÁCLAV KRATOCHVÍL
ODPOVĚDNÝ PROJEKTANT	NAVRHL, VYPRACOVAL	EXTERNÍ SUBDODAVATEL
Ing. Ondřej Čech 	Ing. Ondřej Čech 	-
KRAJ: Jihomoravský	POVĚŘENÝ OÚ: Bučovice	OBEC: dle objektu
Rekonstrukce ŽST Kyjov, 1. etapa		ZAK. ČÍSLO MCO 18-001-233-UR
		ÚČEL Dokumentace pro územní řízení
		DATUM LEDEN 2020
		FORMÁT
Závazná stanoviska, stanoviska, rozhodnutí, vyjádření dotčených orgánů		MĚŘÍTKO
		ČÁST POŘ.Č. E E.1

Seznam dokladů

Rekonstrukce ŽST Kyjov, 1. etapa

[illegible]



Správa železniční dopravní cesty

Správa železniční dopravní cesty, státní organizace

Stavební správa východ

Nerudova 1

772 58 Olomouc

V Olomouci dne 24. května 2018

PLNÁ MOC

Správa železniční dopravní cesty, státní organizace

se sídlem: Praha 1, Nové Město, Dlážděná 1003/7, PSČ 110 00

IČO : 70 99 42 34

zapsaná v obchodním rejstříku u Městského soudu v Praze, oddíl A, vložka 48384

Stavební správa východ, Nerudova 1, 772 58 Olomouc – organizační jednotka

zastoupena Ing.Miroslavem Bocákem, ředitelem

zplnomocňuje

**na základě uzavřené smlouvy o dílo č. E617-S-1263/2018
na zhotovení záměru projektu a přípravné dokumentace stavby**

**„Rekonstrukce traťového úseku
Kyjov (mimo) – Veselí n. M. (mimo)“**

a

„Rekonstrukce ŽST Kyjov“

obchodní společnost: **MORAVIA CONSULT Olomouc a.s.**

se sídlem: **Legionářská 1085/8, 779 00 Olomouc**

IČO: **64610357**


zapsanou v obchodním rejstříku vedeném Krajským soudem v Ostravě, oddíl B, vložka 1217

aby zastupovala Správu železniční dopravní cesty, státní organizaci - Stavební správu východ při jednání s orgány státní správy a územní samosprávy, se správci stávajících inženýrských sítí a s vlastníky nemovitostí a jiných věcí či zařízení dotčených shora uvedenou stavbou, to vše v rámci plnění povinností vyplývajících ze smlouvy o dílo na dodávku záměru projektu a přípravné dokumentace výše uvedené stavby včetně zajištění všech podkladů pro územní řízení a podání návrhu na zahájení územního řízení nebo jiné formy dle zákona č.183/2006 Sb.

Zmocněnec je oprávněn předkládat veškeré žádosti, návrhy a podání podle ustanovení stavebního zákona, správního řádu, případně jiných dotčených právních předpisů, účastnit se veškerých řízení, místních šetření, žádat o poskytnutí jakýchkoliv vyjádření, posudků, stanovisek a provádět další úkony nutné k získání pravomocných rozhodnutí.

Zmocněnec není oprávněn v rámci této plné moci podávat odvolání proti rozhodnutí správních orgánů.

Zmocněnec je oprávněn udělit plnou moc ostatním společníkům společnosti „Společnost pro Kyjov (mimo) – Veselí (mimo) a žst. Kyjov“ nebo osobě, která je uvedena v příloze č. 8 smlouvy o dílo - Seznam subdodavatelů, aby místo něho za zmocnitele jednala. Tato zmocněncem zplnomocněná osoba již není oprávněna plnou moc udělit jiné osobě.


.....
Ing.Miroslav Bocák Správa železniční dopravní cesty,
ředitel Stavební správy východ státní organizace
Stavební správa východ
Správa železniční dopravní cesty, státní organizace
772 58 Olomouc, Nerudova 1
IČ: 70994234 DIČ: CZ70994234
(35)


Plná moc k zastupování společnosti

Společnost: MORAVIA CONSULT Olomouc a.s.
se sídlem: Legionářská 1085/8, 779 00 Olomouc,
IČ: 64610357
Zastoupená: Ing. Václavem Kratochvílem, předsedou představenstva
Ing. Pavlem Kučerou, místopředsedou představenstva
Ing. Ladislavem Dorazilem, členem představenstva
(dále jen zmocnitel)

Zaměstnanec: Ing. Jan Lehnert
Bytem: Dolní 226, 751 14 Dřevohostice
(dále jen zmocněnec)

Zmocnitel tímto uděluje plnou moc výše uvedenému zaměstnanci, aby jej zastupoval ve všech úkonech, činěných v souvislosti se zpracováním záměru projektu a přípravné dokumentace "Rekonstrukce traťového úseku Kyjov (mimo)" a „Rekonstrukce ŽST Kyjov“.

V Olomouci dne



Ing. Pavel Kučera
místopředseda představenstva
MORAVIA CONSULT Olomouc a.s.



Ing. Ladislav Dorazil
člen představenstva
MORAVIA CONSULT Olomouc a.s.

Plnou moc přijímám v plném rozsahu.



Ing. Jan Lehnert

PLNÁ MOC

Udělují tímto Ing. Ondřej Čechovi z firmy EXprojekt s.r.o., Heršpická 758/13, 619 00 Brno, IČ 29285801, DIČ CZ29285801 plnou moc k zastupování společnosti MORAVIA CONSULT Olomouc a.s., Legionářská 1085/8, 779 00 Olomouc, IČ 64610357, DIČ CZ64610357, při všech úkonech týkajících se staveb:

„Rekonstrukce ŽST Kyjov“

a

„Rekonstrukce traťového úseku Kyjov (mimo) – Veselí n. M. (mimo)“

Jedná se zejména o zajištění následujících činností:

- zastupování společnosti před dotčenými orgány státní správy, samosprávy, se správci inženýrských sítí, správci komunikací, správci toků, s vlastníky nemovitostí dotčených stavbou a ostatními účastníky řízení,

V Brně dne 12.7.2018



Ing. Jan Lehnert
MORAVIA CONSULT Olomouc a.s.

Plnou moc v plném rozsahu přijímám:



Ing. Ondřej Čech
EXprojekt s.r.o.

Váš dopis zn.

Ze dne

Naše zn. 4456/2020-SŽ-SSV

Listů/příloh 1/0

Vyřizuje Ing. Barbora Parchanská

Telefon

Mobil +420 724932337

E-mail parchanska@szdc.cz

Datum 26. května 2020

Dotčené orgány

Vlastníci veřejné dopravní a technické infrastruktury

Budoucí účastníci správního řízení

Změna názvu stavby

Správa železnic, státní organizace, Dlážďená 1003/7, 110 00 Praha 1, IČO: 709 94 234, organizační jednotka Stavební správa východ, Nerudova 773/1, 779 00 Olomouc jako investor níže uvedených staveb Vám sděluje, že stavba „Rekonstrukce ŽST Kyjov“ byla během zpracování dokumentace pro územní rozhodnutí rozdělena na dvě samostatné stavby a to „Rekonstrukce ŽST Kyjov“ a „Výstavba TNS Bučovice“.


Pod těmito názvy byly obě dokumentace dále projednávány a byla k nim vydána všechna stanoviska. Po ukončení tohoto procesu, avšak před podáním žádosti o územní rozhodnutí došlo k přejmenování obou staveb následovně:

Stavba „**Rekonstrukce ŽST Kyjov**“ byla přejmenována na „**Rekonstrukce ŽST Kyjov, 2. etapa**“.

Stavba „**Výstavba TNS Bučovice**“ byla přejmenována na „**Rekonstrukce ŽST Kyjov, 1. etapa**“.

Obě dokumentace s novými názvy odpovídají původně projednávaným dokumentacím. Z tohoto důvodu Vás zdvořile žádáme o poskytnutí aktualizovaného stanoviska ke stavbám s novým názvem.

S pozdravem



Ing. Miroslav Bocák
ředitel organizační jednotky
Stavební správa východ



Správa železnic

státní organizace

Stavební správa východ

Nerudova 773/1, 779 00 Olomouc

IČO: 70994234 DIČ: CZ70994234

[13]

Váš dopis zn.

Ze dne

Naše zn. 16560/2021-SŽ-SSV

Listů/příloh 1/0

Vyřizuje Ing. Barbora Parchanská

Telefon

Mobil +420 724 932 337

E-mail parchanska@szdc.cz

Datum 17. září 2021

Stavba: Rekonstrukce ŽST Kyjov, 1. etapa

Vyjádření k aplikaci § 184a odst. 3 zákona č. 183/2006 Sb., o územním plánování a stavebním řádu (stavební zákon) u staveb drah

Podle příslušných ustanovení zákona je žadatel povinen k žádosti o vydání rozhodnutí připojit mimo jiné i souhlas k umístění stavebního záměru podle § 184a.

Podle § 184a odst. 3 stavebního zákona se však souhlas nedokládá, je-li pro získání potřebných práv k pozemku nebo stavbě pro požadovaný stavební záměr nebo opatření stanoven účel vyvlastnění zákonem.

Podle § 5 odst. 2 zákona č. 266/1994 Sb., o drahách (dále též „zákon o drahách“) lze podle zákona o vyvlastnění k uskutečnění stavby dráhy odejmout nebo omezit vlastnické právo k pozemku nebo ke stavbě. Důvodová zpráva k zákonu č. 319/2016 Sb., kterým se mění zákon o drahách a další související předpisy, uvádí, že „v § 5 odst. 2 je upraven zvláštní titul (oproti stavebnímu zákonu) pro možnost vyvlastnění podle obecných předpisů (zákon o vyvlastnění), obdobně jako např. v případě pozemních komunikací“. Uvedené ustanovení § 5 odst. 2 zákona o drahách tedy stanoví samostatný účel vyvlastnění (vedle např. účelů stanovených v § 170 stavebního zákona či v celé řadě dalších zákonů), a to pro jakoukoli železniční dráhu bez ohledu na její kategorii.

Pokud ustanovení § 5 odst. 2 zákona o drahách stanoví zvláštní účel vyvlastnění pro stavby drah, zakládá tím v případě staveb drah důvod k aplikaci § 184a odst. 3 stavebního zákona, jak ostatně potvrzuje i Metodická pomůcka odboru stavebního řádu Ministerstva pro místní rozvoj uveřejněná na internetových stránkách MMR, která uvádí, že „účel vyvlastnění stanovený zákonem je relevantním důvodem pro nepředložení souhlasu vlastníka pozemku nebo stavby, jak vyplývá z ustanovení § 184a odst. 3 stavebního zákona.“.

S ohledem na shora uvedené je zřejmé, že v případě stavby dráhy nevzniká žadateli v souladu s § 184a odst. 3 stavebního zákona ve spojení s § 5 odst. 2 zákona o drahách povinnost předkládat souhlas vlastníka pozemku nebo stavby s navrhovaným stavebním záměrem.

S pozdravem



Ing. Viktor Vik, Ph.D.
náměstek ředitele pro techniku
Stavební správa východ



Správa železnic

státní organizace

Stavební správa východ

Nerudova 773/1, 779 00 Olomouc

IČO: 70994234 DIČ: CZ70994234

[13]

EXprojekt s.r.o.
Heršpická 758/13
619 00 Brno

Vaše č. j.

ze dne
14. 4. 2021

naše č. j.
ARUB/2505/2021
M

vyřizuje
Mgr. Jana Hanušová
515 911 133

v Brně dne
14. 4. 2021

Vyjádření k projektové dokumentaci ke stavbě „Rekonstrukce ŽST Kyjov, 1. etapa“, okr. Vyškov

Archeologický ústav Akademie věd ČR, Brno, v. v. i., upozorňuje, že výše uvedená stavba se uskuteční na území s archeologickými nálezy I. kategorie s jednoznačným výskytem archeologických nálezů. Území dotčené stavbou je chráněno jako veřejný zájem podle zvláštních právních předpisů, zejména dle zákona č. 20/1987 Sb., o státní památkové péči, v platném znění. Má-li dojít při provádění stavební činnosti na území s archeologickými nálezy k jakýmkoliv zásahům do terénu (skrývka, hloubení výkopů, apod.), je třeba předpokládat narušení nebo odkrytí archeologických nálezů a situací, čímž vzniká nutnost provedení záchranného archeologického výzkumu.

POUČENÍ:

1. Stavebník je dle § 22 odst. 2 zákona č. 20/1987 Sb., o státní památkové péči, v platném znění, povinen písemně ohlásit termín zahájení zemních prací již od doby přípravy stavby, Archeologickému ústavu Akademie věd ČR, Brno, v. v. i., a umožnit jemu nebo oprávněné organizaci provedení záchranného archeologického výzkumu na dotčeném území.
2. Pro bezproblémový průběh výzkumu a stavebních prací doporučuje Archeologický ústav Akademie věd ČR, Brno, v. v. i., stavebníkovi splnit oznamovací povinnost alespoň 30 dní před zahájením zemních prací. Na oznámení lze využít formuláře dostupné na <http://arub.cz/informace-pro-stavebniky/index.html>. Mezi náležitosti oznámení patří mimo jiné předpokládané datum zahájení stavební činnosti a její lokalizace formou uvedení parcelních čísel nebo připojení základní projektové dokumentace.
3. Výzkum je dle § 22 odst. 1 a odst. 2 zákona č. 20/1987 Sb., o státní památkové péči, v platném znění, prováděn na základě dohody uzavřené mezi stavebníkem a Archeologickým ústavem AV ČR nebo oprávněnou organizací. V případě nedohody určí podmínky výzkumu příslušný krajský úřad (srov. § 22 odst. 1 zákona č. 20/1987 Sb., o státní památkové péči, v platném znění).
4. Za standardních okolností je záchranný archeologický výzkum prováděn formou dohledu zemních prací, případně formou plošného terénního výzkumu předstihově nebo souběžně se stavební činností. Konkrétní podmínky provedení záchranného archeologického výzkumu jsou blíže specifikovány v příslušné dohodě, uzavřené mezi stavebníkem a Archeologickým ústavem AV ČR nebo oprávněnou organizací dle § 22 odst. 1 zákona č. 20/1987 Sb., o státní památkové péči, v platném znění.
5. Úhrada nákladů záchranného archeologického výzkumu se řídí ustanovením § 22 odst. 2 zákona č. 20/1987 Sb., o státní památkové péči, v platném znění.

6. Dojde-li během prací k odkrytí archeologických nálezů mimo záchranný archeologický výzkum, je stavebník povinen neprodleně oznámit tento nález příslušnému stavebnímu úřadu a orgánu státní památkové péče a zároveň učinit opatření nezbytná k tomu, aby nálezy nebyly poškozeny nebo zničeny, tj. především v místě nálezu práce přerušit – viz § 176 zákona č. 183/2006 Sb., stavební zákon, v platném znění.

S pozdravem


PhDr. Lumír Poláček, CSc.
ředitel

ARCHEOLOGICKÝ ÚSTAV
AV ČR, BRNO, v.v.i.
Podatelna
602 00 Brno, Čechyňská 363/19
Česká republika

**KRAJSKÁ HYGIENICKÁ STANICE
JIHOMORAVSKÉHO KRAJE SE SÍDLEM V BRNĚ
JEŘÁBKOVA 4, 602 00 BRNO**

Datovou zprávou

Číslo jednací.: KHSJM 20364/2021/VY/HOK
Spisová značka: S-KHSJM 14616/2021

Vyřizuje: Ing. Lucie Leznarová, DiS.
Petra Patloková, DiS.
Tel.: 516 777 519, 516 777 523
Email: lucie.leznarova@khsbrno.cz

EXprojekt s.r.o. Heršpická 758/13 619 00 Brno ID datové schránky: dh84e85
--

Ve Vyškově dne 01.06.2021

**ZÁVAZNÉ STANOVISKO K ÚZEMNÍMU ŘÍZENÍ
„REKONSTRUKCE ŽST KYJOV, 1. ETAPA“
V K.Ú. BUČOVICE A V K.Ú. MAREFY**

Krajská hygienická stanice Jihomoravského kraje se sídlem v Brně (dále jen „KHS JmK“) jako dotčený správní úřad místně a věcně příslušný podle § 82 odst. 1 a odst. 2 písm. i) zákona č. 258/2000 Sb., o ochraně veřejného zdraví a o změně některých souvisejících zákonů, ve znění pozdějších předpisů (dále jen „zákon č. 258/2000 Sb.“), podle § 77 zákona č. 258/2000 Sb. a § 4 odst. 2 písm. a) zákona č. 183/2006 Sb., o územním plánování a stavebním řádu (stavební zákon), ve znění pozdějších předpisů (dále jen „stavební zákon“), vydává v souladu s § 149 odst. 1 a 2 zákona č. 500/2004 Sb., správní řád, ve znění pozdějších předpisů, na základě žádosti o vydání závazného stanoviska ke územnímu povolení, podané dne 14.04.2021 společností Správa železniční dopravní cesty, státní organizace, Dlážděná 1003/7, 110 00 Praha 1, IČO: 70994234, která je na základě plné moci zastoupena Ing. Ondřejem Čechem, EXprojekt s.r.o., Heršpická 758/13, 619 00 Brno, IČO: 29285801 (dále jen „žadatel“), toto

závazné stanovisko:

Po zhodnocení souladu předložených podkladů s požadavky předpisů v oblasti ochrany veřejného zdraví KHS JmK s umístěním stavebního záměru „**Rekonstrukce ŽST Kyjov, 1.etapa**“ na pozemcích **v k.ú. Bučovice a v k.ú. Marefy** (čísla dotčených pozemků jsou uvedeny v části dokumentace I. Geodetická dokumentace)

souhlasí.

V souladu s § 77 odst. 1 zákona č. 258/2000 Sb. se souhlas váže na splnění takto stanovené podmínky:

V dalším stupni řízení dle zákona č. 183/2006 Sb. bude KHS JmK předložena projektová dokumentace, v souladu s požadavky § 3 a § 41a zákona č. 258/2000 Sb., o ochraně veřejného zdraví a o změně některých souvisejících zákonů, ve znění pozdějších předpisů s ohledem na využití jednotlivých místností (kuchyňka, sanitární zařízení apod.), které budou zásobovány vodou z navrženého individuálního zdroje vody.

Odůvodnění

Předmětem projektové dokumentace zpracované Ing. Ondřejem Čechem, EXprojekt s.r.o., Heršpická 758/13, 619 00 Brno, IČO: 29285801 (archivní číslo: 18-001-233-UR) ze srpna 2019 (aktualizace 06/2020), je **novostavba trakční napájecí stanice (TNS) Bučovice** s cílem zajištění podmínek pro elektrizaci celostátní trati Veselí nad Moravou – Blažovice v rámci stavby „Rekonstrukce ŽST Kyjov, 1. etapa“. Součástí návrhu je řešení pozemních objektů sloužící pro umístění technologie a jako zázemí příležitostné obsluhy, komunikací a zpevněných ploch v areálu včetně terénních úprav dotčených pozemků. Je řešeno také odvodnění areálu, kanalizace, vodovod a venkovní osvětlení.

TNS Bučovice je navržena v extravilánu mezi obcemi Bučovice a Marefy. Jedná se o trakční napájecí stanici u dvoukolejné neelektrifikované celostátní tratě Veselí nad Moravou – Blažovice. Stanice je situována u zpevněné komunikace, která vede z ulice Sokolovská v Bučovicích ve směru na Marefy. Stanice je situována jižně od trati a západně od linky 110 kV, ze které bude vedena přípojka 22 kV. Přípojka 110 kV bude vedena z trafostanice E.ON, která leží na jihovýchodním okraji Bučovic. Navrhovaná stavba je tak v souladu s charakterem území a je navržena v území, které je dle územního plánu určeno pro výrobu, velkosklady bez možnosti bydlení, s možností situování kapacitních dopravních objektů. Dle územního plánu Bučovice je záměr navrhován na ploše rezervy DS – dopravní infrastruktura.

Stavba obsahuje tyto provozní soubory: PS 41-14-16 přípojka DOK, PS 41-14-12 Elektrická požární signalizace, PS 41-14-13 Poplachový zabezpečovací systém, PS 41-14-14 Datová síť LAN, PS 41-14-15 kamerový systém, PS 41-05-02 zařízení DŘT, SKŘ a MŘS, PS 41-05-03 Doplnění řídicího systému na ED Brno, PS 41-09-01 rozvodna 110kV, technologie (V rámci areálu nové TNS bude vybudována nová rozvodna AEA 110kV), PS 41-09-02 rozvodna 110kV, transformátory 110kV/VN pro měnič (Na TNS budou vybudovány dvě stanoviště transformátorů 110 kV/VN. Každé stanoviště bude samostatné a bude navazovat na příslušné transformátorové pole rozvodny AEA R110 kV. Stanoviště transformátorů budou mít označení T101 a T102. Stavební část tohoto PS je řešena ve stavebním objektu. Mezi stanovišti těchto transformátorů bude ponechán volný prostor pro případné budoucí připojení transformátoru T103 pro napájení magistralního rozvodu 110 kV), PS 41-09-03 rozvodna 110kV, SKŘ, PS 41-09-04 trakční měniče včetně trakčních transformátorů (Pro TNS jsou navrženy dva samostatné trakční měniče. Jedná se o statické frekvenční měniče každý o jmenovitém výkonu 20 MVA), PS 41-09-05 rozvodna 25kV (Rozvodna 25 kV bude sloužit pro napájení trakčního vedení jednofázovou trakční soustavou 25 kV AC 50 Hz. Rozvodna bude tvořena izolovaným rozvaděčem, který bude instalován v technologické místnosti hlavní technologické budovy TNS), PS 41-09-06 vlastní spotřeba, PS 41-09-07 měření spotřeby, PS 41-09-08 registrační měření – BLACKBOX, PS 41-09-09 vazba ochrany měničů, PS 41-13-02 trafostanice 22/0,4 kV (Trafostanice 22/0,4 kV na TNS bude sloužit k napájení vlastní spotřeby. Trafostanice bude připojena kabelovou podzemní kabelovou přípojkou 22 kV, bude instalovaná v prostorách hlavní technologické budovy TNS. Trafostanice bude osazena rozvaděčem 22 kV, dvěma transformátory olejovými hermetizovanými TVS1 a TVS2 22/0,4 kV, 250 kVA. Transformátory TVS1 a TVS2 budou instalovány každý na samostatném vnitřním stanovišti technologické budovy. Chlazení transformátorů bude přirozené).

Dále je stavba je rozčleněna na tyto stavební objekty:

SO 41-27-01 kanalizace dešťová

SO 41-22-03 vodovod

Bude zřízena vrtaná studna, která bude zajišťovat pitnou vodu pro navrhované sociální zařízení v tomto SO. Voda ze studny bude s největší pravděpodobností nepitná. Z tohoto důvodu bude součástí SO 41-15-07 technologická budova – ZTI úprava pitné vody. Vstupní část vrtané studny bude ze železobetonových skruží Ø 1000 mm tl. stěny = 90 mm, které budou osazeny na betonovou desku z betonu C25/30 tl.150 mm. Skruže budou vytaženy min. 500 mm nad okolní terén. Jako poklop bude použit 2dílný betonový poklop Ø 1240 mm. Proti vnikající srážkové vodě bude betonový poklop zajištěn poklopem z pozinkovaného plechu Ø 1350 mm s lemem 100 mm. Betonové skruže budou izolovány asfaltovým pásem. Kolem vystrojené studny bude provedena dlažba ze žulových kostek šířky 500 mm osazené do betonu tř. C 20/25 uloženém na podkladu ze ŠD 0/32. Výtlačné potrubí bude z trub PE100, RC, SDR11, Ø 32 mm a průchod přes stěnu šachty a obetonování bude také vodotěsně zajištěno. Výtlač čerpadla z trub PE100, RC, SDR 11, Ø 32 mm bude ukončen v SO 41-15-07 TNS Bučovice, technologická budova v místnosti č.0.01 automatickou tlakovou stanicí (součástí tohoto SO) včetně vodoměrné sestavy (2 x kulový kohout DN 1" a vodoměr DN ¾" (Qn=2,50 m3.hod-1, Qmax=5,0 m3.hod-1).

SO 41-18-02 komunikace a zpevněné plochy

Vjezd do areálu (začátek úseku Větve 1) je navržen z prostoru stávající účelové komunikace, jejíž rekonstrukce je navržena. Komunikace je navržena dvoupruhová, obousměrná o šířce 6,0 m. Komunikace v areálu je navržena jako společný prostor pro pohyb všech vozidel a pěších. Komunikace jsou dispozičně rozděleny na 4 větve v celkové délce 535,25 m.

SO 41-18-03 příjezdová komunikace z Maref

Komunikace bude zajišťovat přímé napojení areálu na státní silnici I/50 prostřednictvím krajské silnice III/0506 projíždějící obcí. Předmětem rekonstrukce místní komunikace bude úprava jejího příčného uspořádání – zachování minimální šířky 4,50 m po celé její délce, která činí 820,75 m, doplnění

výhyben pro míjení vozidel a rozšíření vozovky. Rekonstrukce konstrukce vozovky bude představovat opravu jejího krytu, odstranění porušeného krytu penetračního makadamu, doplnění podkladních vrstev na provedení nového živičného krytu z asfaltového betonu.

SO 41-18-04 příjezdová komunikace z Bučovic

Příjezdová místní komunikace vedoucí od krajské silnice III/0507 u přejezdu s koridorem SŽDC má po vjezd do areálu TNS celkovou délku cca 682 m, je dopravním značením zamezen přístup pro nákladní vozidla. Úsek 1 - od sjezdu z areálu TNS v délce 321,74 m, bude rekonstruován stejným způsobem jako příjezdová komunikace vedoucí od obce Marefy. Druhý úsek pokračující ke krajské silnici III/0507 v délce cca 360 m bude opraven.

SO 41-15-06 kabelovod

SO 41-01-03 napájecí vedení

SO 41-01-04 zpětné vedení

SO 41-15-07 technologická budova

Je navrženo vybudování nové administrativní budovy v přední části areálu. Budova bude navazovat na budovy s transformátory a bude splňovat dispoziční a technické požadavky pro umístění technologického zařízení.

SO 41-15-08 rozvodna 110 kV, stavební část

Součástí tohoto SO je stavební část rozvodny 110 kV.

SO 41-15-10 stanoviště transformátorů 110kV/VN pro měnič

Na TNS Bučovice budou vybudovány dvě stanoviště transformátorů 110 kV/vn. Stavební část je předmětem tohoto SO.

SO 41-15-11 stanoviště trakčních transformátorů a měniče

Jednotlivé komponenty měničů budou usazeny na samostatných železobetonových základech řešených v rámci tohoto SO.

SO 41-15-12 vnější a provozní oplocení

SO 41-15-13 terénní úpravy

SO 41-06-07 kabelové rozvody vn a nn

SO 41-12-02 přípojka VVN 110 kV

SO 41-12-03 přípojka VN 22 kV

SO 41-06-08 venkovní osvětlení

SO 41-09-03 vnější uzemnění

Všechny pobytové místnosti budou napojeny na vzduchotechniku a přirozeně odvětrány, nepobytové prostory budou větrány nuceně. Není uvažováno s novými napojeními na veřejné řady vodovodní, plynovodní a kanalizační. Pitná voda bude do objektu technologické budovy dodávána jako balená. Užitková voda bude z navrhované studny. V době zpracování dokumentace pro územní řízení se předpokládá doba realizace 06/2021 – 06/2023.

V kap. B.6 souhrnné technické zprávy je uvedeno, že TNS Bučovice bude obsahovat několik druhů transformátorů. Transformátory T101 a T102 jsou venkovní a budou u rozvodny na samostatných zastřešených stanovištích. Ostatní transformátory budou umístěny v budovách a hluk v okolí TNS prakticky neovlivní. Hodnoty hladin akustického tlaku se budou pohybovat na hranici měřitelnosti a budou překryty okolním zbytkovým hlukem. Instalace vzduchotechniky a klimatizace nebude rovněž znamenat hlukovou zátěž pro obytnou zástavbu. Pro vyhodnocení hlukové zátěže z etapy provozu byla zpracována akustická studie popsána níže. Na základě posouzení zpracovatele hlukové studie nebudou navrhována v rámci stavby protihluková opatření.

Hluková studie je součástí dokumentace jako část B.10.4, zpracoval ji Mgr. Jan Mrštný, Ecological Consulting a. s., Legionářská 1085/8, 779 00 Olomouc v prosinci 2016. Předkládaná hluková studie je zpracována pro vyhodnocení vlivu plánované realizace stavby „Rekonstrukce ŽST Kyjov, 1. etapa“ - výstavba nové trakční napájecí stanice pro dvoukolejný traťový úsek celostátní trati Veselí nad Moravou - Blažovice. V hlukové studii je posouzen vliv hlučnosti TNS na přilehlou obytnou zástavbu. TNS obsahuje několik zdrojů hluku. Z hlediska elektro zařízení pro provoz na trati se jedná především o dva transformátory T101 a T102, které jsou umístěny ve venkovním prostoru a budou zastřešeny. Dále potom dva venkovní statické měniče, z nichž každý obsahuje ještě navíc vlastní transformátor. Dalšími zdroji jsou vnitřní transformátory TVS1 a TVS2 v místnostech 1.21 a 1.22 a hermatizovaná tlumivka v místnosti 1.23. Z hlediska vzduchotechniky jsou stacionárními zdroji venkovní jednotky VZT (jednotka Atrea Duplex 580ECV5.RD5), a výdechy ze VZT z pláště budovy a nad střechem, dále venkovní kondenzační jednotka Toshiba MiNi SMMS Single fan a 4x střešní ventilátor. Výpočet byl

proveden výpočtovým programem CadnaA (build 173.4950). Průběh šíření hluku je dokumentován izofonovými pásmy s doplněním výpočtových bodů. Výpočtové body byly zvoleny u nejvíce akusticky ovlivněných fasád, které mají chráněný venkovní prostor staveb. Nejbližší obytná zástavba se nachází cca 500 m od plánovaného záměru. Byly zvoleny tyto výpočtové body: V1 – Sokolovská 651, Bučovice, p.č. 6/2, k. ú. Bučovice a V2 – U Litavy 691, Bučovice, p.č. 1087, k. ú. Bučovice. Hluková studie uvádí, že u obou objektů se chod TNS hlukově téměř neprojeví. Hodnoty hladin akustického tlaku od provozu TNS se budou pohybovat na hranici měřitelnosti a budou překryty okolním zbytkovým hlukem. Ve výpočtových bodech byly zjištěny ekvivalentní hladiny akustického tlaku z provozu stacionárních zdrojů hluku záměru (transformátorů a VZT) v rozmezí $L_{Aeq,T} = 22,0 - 27,0$ dB pro denní a noční dobu. Tyto hodnoty dokládají reálný předpoklad nepřekročení hygienických limitů hluku dle nařízení vlády č. 272/2011 Sb., o ochraně zdraví před nepříznivými účinky hluku a vibrací, ve znění pozdějších předpisů, tj. 45 dB den/35 dB noc (tedy i v případě zjištění přítomnosti tónové složky).

Podmínka byla stanovena v souladu s § 2, přílohou č. 12, částí B.2.10 vyhlášky č. 499/2006 Sb., o dokumentaci staveb, ve znění pozdějších předpisů, kterou se provádějí některá ustanovení zákona č. 183/2006 Sb., o územním plánování a stavebním řádu (stavební zákon), ve znění pozdějších předpisů.

Na základě uvedených skutečností a po zhodnocení zdravotních rizik lze konstatovat, že předložená dokumentace je v souladu s požadavky zákona č. 258/2000 Sb., a zákona č. 309/2006 Sb., kterým se upravují další požadavky bezpečnosti a ochrany zdraví při práci v pracovněprávních vztazích a o zajištění bezpečnosti a ochrany zdraví při činnosti nebo poskytování služeb mimo pracovněprávní vztahy (zákon o zajištění dalších podmínek bezpečnosti a ochrany zdraví při práci) a prováděcího předpisu – nařízení vlády č. 361/2007 Sb., kterým se stanoví podmínky ochrany zdraví při práci, ve znění pozdějších předpisů, a proto mohlo být vydáno podmíněné souhlasné závazné stanovisko k předložené žádosti.

(elektronicky podepsáno)

RNDr. Danuše Křížová
vedoucí oddělení
hygieny obecné a komunální
územního pracoviště Blansko a Vyškov

Rozdělovník:

1. Adresát
2. KHS JmK – spis + PD

Sekce nakládání s majetkem Ministerstva obrany
odbor ochrany územních zájmů a státního odborného dozoru
Tychonova 1, Praha 6, PSČ 160 01, datová schránka hjyaavk

Sp.zn.: 120643/2021-1150-OÚZ-BR
SpMO 1048-1595/2021-1150

Brno 8. listopadu 2021

EXprojekt s.r.o.
Heršpická 758/13
619 00 Brno

Závazné stanovisko pro územní řízení
Rekonstrukce ŽST Kyjov, 1. etapa, k.ú. Bučovice, Marefy

Odbor ochrany územních zájmů a státního odborného dozoru, Sekce nakládání s majetkem, **Ministerstvo obrany**, v souladu se zmocněním v § 175 odst. 1 zákona č. 183/2006 Sb., o územním plánování a stavebním řádu (stavební zákon), ve znění pozdějších předpisů (dále jen „stavební zákon“), ve smyslu zákona č. 222/1999 Sb., o zajišťování obrany České republiky, ve znění pozdějších předpisů (dále jen „zákon o zajišťování obrany ČR“), a v souladu s Rozkazem ministra obrany č. 39/2011 - Zabezpečení výkonu působnosti MO ve věcech územního plánování a stavebního řádu, v platném znění, **vydává** ve smyslu § 4 odst. 2 písm. a) stavebního zákona pro potřeby vedeného řízení

souhlasné závazné stanovisko

k záměru novostavby trakční napájecí stanice Bučovice s cílem zajištění podmínek pro elektrizaci celostátní trati Veselí nad Moravou - Blažovice včetně související technické a dopravní infrastruktury v k.ú. Bučovice, Marefy tak, jak byl doložen v písemné a grafické dokumentaci při dodržení následujících podmínek:

- Při realizaci stavební akce požadujeme zachovat možnost provádění nakládek a vykládek vojenské techniky na čelní rampě a dále připojené vojenské vlečce v žst. Bučovice.

- Před zahájením akce požadujeme předložit termín realizace a návrh dopravní situace v dotčené žst. na adresu:

Regionální středisko vojenské dopravy Olomouc
Dobrovského 6
771 11 Olomouc

nebo faxem na tel. č. 973 401 556 (kontaktní osoba Regionálního střediska vojenské dopravy Olomouc, prap. Regmund - tel. 973 401 554, mob. 724 006 068, email: vd_olomouc@army.cz).

- Požadujeme naši účast při zahájení a ukončení realizace stavby (kontaktní osoba za PS 0624 Vyškov - Mgr. Jana Dufková, tel. 973 454 769).

Výše uvedené podmínky musí být uvedeny ve vydaném rozhodnutí, které bude Ministerstvu obrany doručeno v jednom výtisku.

Odůvodnění:

Ministerstvo obrany v souladu se zmocněním v § 175 odst. 1 stavebního zákona, dle § 161 téhož zákona a zákona o zajišťování obrany ČR provedlo po obdržení vaší žádosti o vydání závazného stanoviska dotčeného orgánu vyhodnocení předloženého záměru, prověřilo evidenci technické infrastruktury v jeho vlastnictví. Odbor ochrany územních zájmů a státního odborného dozoru SNM MO neeviduje inženýrské sítě a podzemní telekomunikační vedení, které by byly s daným stavebním záměrem v kolizi.

Daný stavební záměr je lokalizován v územích vymezených Ministerstvem obrany v souladu s § 175 stavebního zákona u stavebních úřadů. Tato vymezená území Ministerstva obrany jsou shodná s údaji o území poskytovanými Ministerstvem obrany pro ÚAP a jejich součástí jsou podrobné specifikace podmínek ve vymezeném území Ministerstva obrany a zákonná určení. Po posouzení stavebního záměru odbornými složkami Ministerstvo obrany konstatuje, že předložený stavební záměr není v rozporu se zájmy Ministerstva obrany a nekoliduje s ochranou zájmů Ministerstva obrany (viz ÚAP - jev 82a, 102a, 107, 119). Realizace stavebního záměru provedená v souladu s předloženou projektovou dokumentací při dodržení výše uvedené podmínky neohrozí naplnění veřejného zájmu na zajištění obrany a bezpečnosti státu. Pro zajištění bojeschopnosti a plánování plynulého provozu vojenské techniky je pro Ministerstvo obrany nezbytné obdržení požadovaného sdělení reálných informací o plánovaném dopravním omezení a zajištění provádění nákladů a vykládek vojenské techniky v žst. Bučovice.

Toto závazné stanovisko Ministerstva obrany je platné 2 roky a musí být vyžádáno znovu, nebude-li během této doby stavba zahájena nebo dojde-li ke změnám v umístění, výšce nebo rozsahu stavby.

Kontaktní osoba: Mgr. Jitka Micháliková, Ph.D., tel. 973 445 844

Ing. Lenka Martykánová
vedoucí oddělení ochrany územních zájmů

V další korespondenci, týkající se výše uvedené věci, uvádějte odkaz na sp. zn.: 120643/2021-1150-OÚZ-BR tohoto stanoviska Ministerstva obrany.

Adresa pro doručování:

Ministerstvo obrany,
Sekce nakládání s majetkem,
odbor ochrany územních zájmů a státního odborného dozoru,
oddělení ochrany územních zájmů
pracoviště OÚZ Brno
Svatoplukova 2687/84, 662 10 Brno
IČO: 60162694

EXPROJEKT s.r.o.
Heršpická 758/13
619 00 BRNO

VÁŠ DOPIS ZNAČKY/ZE DNE /	NAŠE ZNAČKA PM - 17097/2021/5203/Fi	VYŘIZUJE Ing. Lenka Fikarová +420 541 637 292 fikarova@pmo.cz	MÍSTO/DATUM Brno 21.5.2021
------------------------------	--	--	-------------------------------

Rekonstrukce ŽST Kyjov, 1.etapa - TNS Bučovice

(k.ú. Bučovice, Marefy, ORP Bučovice, kraj Jihomoravský, ČHP 4-17-01)

Charakteristika akce:

Jedná se o DÚR rekonstrukce žst Kyjov, objektu novostavby trakční napájecí stanice (TNS) Bučovice. DÚR zpracovala společnost Moravia Consult Olomouc, a.s. v r. 2019. Investorem je SŽDC, s.o. V rámci návrhu jsou řešeny pozemní objekty sloužící pro umístění technologie a jako zázemí příležitostné obsluhy, komunikace a zpevněné plochy v areálu včetně terénních úprav dotčených pozemků, dále odvodnění areálu, kanalizace, vodovod a venkovní osvětlení. Celý areál bude oplocen. V místě křížení příjezdové komunikace a bezejmenného drobného vodního toku (IDVT 10204759) budou odstraněny porušené silniční panely a nahrazeny novými, krajnice upraveny a nánosy na nich odstraněny. Do toku nebude zasahováno. V úsecích, kde je použita vozovka dlážděná z kamenných kostek, je navrženo předdláždění jejich nerovností případně doplnění. Odvodnění povrchu vozovky zůstane zachováno. Dešťové vody z novostavby trakční napájecí stanice budou likvidovány systémem uzavřených a otevřených vsakovacích retenčních nádrží v místě stavby.

Stavbou dojde ke křížení DVT (IDVT 102 04759), přímou správu provádí Povodí Moravy, s.p., závod Střední Morava, provoz Veselí n/M.

Dotčený vodní útvar: Kyjovka (Stupava) od pramene po tok Hruškovice ID VÚ : DYJ_1270.

K DÚR celé stavby jsme vydali stanovisko č.j. PM- 31823/2019/5203/Fi dne 19.9.2019.

I. Stanovisko správce povodí

Na základě ustanovení § 54 odst. 4 zákona č. 254/2001 Sb. o vodách a o změně některých zákonů (vodní zákon) vydává Povodí Moravy, s.p. jako správce povodí k předloženému záměru toto

s t a n o v i s k o:

a) Z hlediska zájmů daných platným Národním plánem povodí Dunaje a Plánem dílčího povodí Moravy a přítoků Váhu (ustanovení § 24 až § 26 vodního zákona) je uvedený záměr možný, protože lze předpokládat, že záměrem nedojde ke zhoršení chemického stavu a ekologického stavu/potenciálu dotčených útvarů povrchových vod a chemického stavu a kvantitativního stavu útvarů podzemních vod, a že nebude znemožněno dosažení jejich

dobrého stavu/potenciálu. Toto hodnocení vychází z posouzení souladu daného záměru s výše uvedenými platnými dokumenty.

Předpokládáme, že uvedený záměr vzhledem ke svému charakteru, velikosti a dopadu nebude mít vliv na stav vodního útvaru.

b) Z hlediska dalších zájmů chráněných zákonem č. 254/2001 Sb., o vodách a o změně některých zákonů, souhlasíme s uvedeným záměrem.

II. Vyjádření správce vodního toku (IDVT 102 04759)

Jako správce vodního toku (Povodí Moravy, s.p., závod Střední Morava, provoz Veselí nad Moravou) s předloženým záměrem souhlasíme za předpokladu dodržení následujících podmínek:

1. Případné kácení břehového porostu podél vodního toku je nutno odsouhlasit příslušným orgánem ochrany přírody a správcem toku.
2. Povodí Moravy, s.p. nebude přebírat žádný objekt související se stavbou do své správy ani majetku (tj. nebude přebírán do majetku ČR, ke kterému má právo hospodaření Povodí Moravy, s.p.).
3. DSP nám bude předložena k vyjádření.

Doba platnosti tohoto stanoviska je 2 roky, nebude-li využito pro vydání platného rozhodnutí nebo opatření vodoprávního nebo jiného správního úřadu.

Ing. Jan Pešek

vedoucí útvaru správy povodí

Na vědomí: Povodí Moravy,s.p., provoz Veselí



Hasičský záchranný sbor Jihočeského kraje
Územní odbor Vyškov, Hasičská 425/2, Vyškov-Město, 682 01 Vyškov
Pracoviště prevence, ochrany obyvatel a krizového řízení

Ev. č.: HSBM-8-53-3/6-POKR-2019

Vyškov 21. 11. 2019

Počet listů: 1

Příloha: 1/PD

EXprojekt s.r.o.
Heršpická 758/13
619 00 Brno

Závazné stanovisko dotčeného orgánu na úseku požární ochrany

Vyřizuje za HZS: por. Ing. Jan Adámek, komisař, tel.: 950 641 107, e-mail: jan.adamek@firebrno.cz

Název stavby: Výstavba TNS Bučovice

Místo stavby: Bučovice, Marefy, k. ú. Bučovice, k. ú. Marefy, parc. č. 3276/2, 3275/2, 3272/2, 3270/2, ... (viz. seznam)

Stavebník: Správa železniční dopravní cesty, státní organizace, Dlážděná 1003/7, Nové Město, 110 00 Praha

Předložená dokumentace pro územní řízení

zpracovatel: Ing. Jiří Parma, ČKAIT 1201148, datum zpracování: srpen 2019

Hasičský záchranný sbor Jihočeského kraje jako věcně a místně příslušný dotčený orgán na úseku požární ochrany dle ustanovení § 7 odst. 4 zákona č. 320/2015 Sb., o Hasičském záchranném sboru České republiky a o změně některých zákonů (zákon o hasičském záchranném sboru), ve znění zákona č. 183/2017 Sb., a dle ustanovení § 26 odst. 2 písm. b) a ustanovení § 31 odst. 1 písm. b) zákona č. 133/1985 Sb., o požární ochraně, ve znění pozdějších předpisů (dále jen „zákon o požární ochraně“) posoudil v rozsahu níže uvedených dokladů výše uvedenou dokumentaci předloženou dne 24. 10. 2019 a vydává k ní v souladu s ustanovením § 31 odst. 3 zákona o požární ochraně a dále dle ustanovení § 149 odst. 1 zákona č. 500/2004 Sb., správního řádu, ve znění pozdějších předpisů

SOUHLASNÉ ZÁVAZNÉ STANOVISKO


Odůvodnění:

Hasičský záchranný sbor Jihočeského kraje vycházel při vydání závazného stanoviska z těchto podkladů:

- požárně bezpečnostní řešení nebo obdobný dokument (dále jen „PBR“):

zpracování PBR: listopad 2019, projektant PBR: EXprojekt s.r.o., Ing. Marcela Dubská ČKAIT 1006114

Posouzením předložené dokumentace v rozsahu požárně bezpečnostního řešení nebo obdobného dokumentu dle ustanovení § 46 odst. 1 vyhlášky č. 246/2001 Sb., o stanovení podmínek požární bezpečnosti a výkonu státního požárního dozoru (vyhláška o požární prevenci), ve znění vyhlášky č. 221/2014 Sb., dospěl HZS Jihočeského kraje k závěru, že PBR splňuje obsahové náležitosti dle ustanovení § 41 vyhlášky o požární prevenci. Z obsahu posouzeného PBR vyplývá, že jsou splněny technické podmínky požární ochrany kladené na danou stavbu vyhláškou č. 23/2008 Sb., o technických podmínkách požární ochrany staveb, ve znění vyhlášky č. 268/2011 Sb.


plk. Ing. Václav Kovář, rada
ředitel ÚO Vyškov
HZS Jihočeského kraje

HZS Jihočeského kraje
územní odbor Vyškov
682 01 Vyškov, Hasičská 425/2
7



HSBM-8-53 - 3 / 6-POKŘ-20 19

ČÍSLO SOUPRAVY:

Jihomoravského kraje
odbor výskv
kov, Hasičská 425/2
7

REVIZE Č.

DATUM

ZMĚNA

Olšanská 1a
130 80 Praha 3
Česká republika
tel.: +420 267 094 111
IDDS: nd9sqfy
e-mail : praha@sudop.czEXprojekt s.r.o.
Heršpická 758/13
619 00 Brno**MORAVIA CONSULT Olomouc a.s.**
LEGIONÁŘSKÁ 1085/8 , 779 00 Olomouctel.: +420 585 570 444
IDS: kjee9md
e-mail: moravia@moravia.cz
<http://www.moravia.cz>

OBJEDNATEL

Správa železniční dopravní cesty, státní organizace

v zastoupení: Správa železniční dopravní cesty, státní organizace, Stavební správa východ, Nerudova 1, 779 00 Olomouc

HLAVNÍ INŽENÝR PROJEKTU

ING. JIŘÍ PARMA

G. ŘEDITEL MORAVIA CONSULT Olomouc a.s.
ING. VÁCLAV KRATOCHVÍL

ODPOVĚDNÝ PROJEKTANT

NAVRHL, VYPRACOVAL

EXTERNÍ SUBDODAVATEL

ING. MARCELA DUBSKÁ

ING. MARCELA DUBSKÁ

-

KRAJ: JIHMORAVSKÝ

POVĚŘENÝ OÚ: BUČOVICE

OBEC: DLE PŘÍLOH

"Výstavba TNS Bučovice"

ZAK. ČÍSLO MCO

18 - 001 - 233 - UR

ÚČEL

DŮR

DATUM

LEDEN 2019

FORMÁT

13 A4

MĚŘÍTKO

-

Zásady požárně bezpečnostního řešení stavby

ČÁST

B.2.8

POŘ.Č.

-

DRÁŽNÍ ÚŘAD, NERUDOVA 1, 779 00 OLOMOUC sekce infrastruktury, územní odbor Olomouc

Sp. zn.: MO-SOO0072/21-2/Nv

V Olomouci dne 21. ledna 2021

Č. j.: DUCR-4353/21/Nv

Telefon: +420 972 741 315 (linka221)

Oprávněná úřední osoba: Nevrlá Eva Ing.

E-mail: nevrla@ducr.cz

STANOVISKO

Drážní úřad jako drážní správní úřad podle § 54 odst. 1 zákona č. 266/1994 Sb., o dráhách, ve znění pozdějších předpisů (dále jen "zákon")

vydává

na základě žádosti, podané u Drážního úřadu dne 21. prosince 2020 žadatelem EXprojekt s.r.o., Heršpická 758/13, 61900 Brno, IČ:29285801,

s o u h l a s n é s t a n o v i s k o p r o ú č e l y u m í s t ě n í s t a v b y

"Rekonstrukce žst Kyjov 1.etapa"

Předmětná stavba je stavbou dráhy a je navržena na železniční trati Brno – Veselí nad Moravou. Jedná se o novostavbu trakční napájecí trafostanice (TNS) železniční stanice Bučovice, která dle předložené projektové dokumentace bude umístěna v extravilánu mezi obcemi Bučovice a Marefy na pozemcích v k.ú. Bučovice a k.ú. Marefy.

Členění stavby:

D.D	TECHNOLOGICKÁ ČÁST	
D.D.2	ŽELEZNIČNÍ SĎELOVACÍ ZAŘÍZENÍ	
D.D.2.1	Kabelizace (místní, dálková) včetně přenosových systémů	
D.D.2.1.1	PS 41-14-16	TNS Bučovice, přípojka DOK
D.D.2.2	Vnitřní sdělovací zařízení (vnitřní instalace, ITZ, EPS, EZS, atd.)	
D.D.2.2.1	PS 41-14-12	TNS Bučovice, Elektrická požární signalizace
D.D.2.2.2	PS 41-14-13	TNS Bučovice, Poplachový zabezpečovací systém
D.D.2.2.3	PS 41-14-14	TNS Bučovice, Datová síť LAN
D.D.2.3	Informační zařízení (rozhlas pro cestující, informační a kamerový systém)	
D.D.2.3.1	PS 41-14-15	TNS Bučovice, kamerový systém
D.D.3	SILNOPROUDÁ TECHNOLOGIE VČETNĚ DŘT	
D.D.3.1	Dispečerská řídicí technika (DŘT)	
D.D.3.1.1	PS 41-05-02	TNS Bučovice, zařízení DŘT, SKŘ a MRS
D.D.3.1.2	PS 41-05-03	Doplnění řídicího systému na ED Brno
D.D.3.2	Technologie rozvodu VVN/VN (energetika)	
D.D.3.2.1	PS 41-09-01	TNS Bučovice, rozvodna 110kV, technologie
D.D.3.2.2	PS 41-09-02	TNS Bučovice, rozvodna 110kV, transformátory 110kV/VN pro měnič
D.D.3.2.3	PS 41-09-03	TNS Bučovice, rozvodna 110kV, SKŘ
D.D.3.3	Silnoproudá technologie trakčních napájecích stanic (měření, trakčních transformoven)	
D.D.3.3.1	PS 41-09-04	TNS Bučovice, trakční měniče včetně trakčních transformátorů
D.D.3.3.2	PS 41-09-05	TNS Bučovice, rozvodna 25kV
D.D.3.3.3	PS 41-09-06	TNS Bučovice, vlastní spotřeba
D.D.3.3.4	PS 41-09-07	TNS Bučovice, měření spotřeby
D.D.3.3.5	PS 41-09-08	TNS Bučovice, registrační měření - BLACKBOX
D.D.3.3.6	PS 41-09-09	TNS Bučovice, vazba ochrany měničů
D.D.3.5	Technologie transformačních stanic vn/nn (energetika)	
D.D.3.5.1	PS 41-13-02	TNS Bučovice, trafostanice 22/0,4 kV

D.E	STAVEBNÍ ČÁST	
D.E.1	INŽENÝRSKÉ OBJEKTY	
D.E.1.6	Potrubní vedení (voda, plyn, kanalizace)	
D.E.1.6.1	SO 41-27-01	TNS Bučovice, kanalizace dešťová
D.E.1.6.2	SO 41-27-02	TNS Bučovice, kanalizace splašková
D.E.1.6.3	SO 41-22-03	TNS Bučovice, vodovod
D.E.1.8	Pozemní komunikace	
D.E.1.8.1	SO 41-18-02	TNS Bučovice, komunikace a zpevněné plochy
D.E.1.8.2	SO 41-18-03	TNS Bučovice, příjezdová komunikace z Maref
D.E.1.8.3	SO 41-18-04	TNS Bučovice, příjezdová komunikace z Bučovic
D.E.1.9	Kabelovody, kolektory	
D.E.1.9.1	SO 41-15-06	TNS Bučovice, kabelovod
D.E.3	TRAKČNÍ A ENERGETICKÁ ZAŘÍZENÍ	
D.E.3.1	Trakční vedení	
D.E.3.1.1	SO 41-01-03	TNS Bučovice, napájecí vedení
D.E.3.1.2	SO 41-01-04	TNS Bučovice, zpětné vedení
D.E.3.2	Napájecí stanice (měnárna, trakční transformovna) – stavební část	
D.E.3.2.1	SO 41-15-07	TNS Bučovice, technologická budova
D.E.3.2.2	SO 41-15-08	TNS Bučovice, rozvodna 110 kV, stavební část
D.E.3.2.3	SO 41-15-10	TNS Bučovice, stanoviště transformátorů 110kV/VN pro měnič
D.E.3.2.4	SO 41-15-11	TNS Bučovice, stanoviště trakčních transformátorů a měničů
D.E.3.2.5	SO 41-15-12	TNS Bučovice, vnější a provozní oplocení
D.E.3.2.6	SO 41-15-13	TNS Bučovice, terénní úpravy
D.E.3.6	Rozvody vn, nn, osvětlení a dálkové ovládání odpojovačů	
D.E.3.6.1	SO 41-06-07	TNS Bučovice, kabelové rozvody vn a nn
D.E.3.6.2	SO 41-12-02	TNS Bučovice, přípojka VVN 110 kV
D.E.3.6.3	SO 41-12-03	TNS Bučovice, přípojka VN 22 kV
D.E.3.6.4	SO 41-06-08	TNS Bučovice, venkovní osvětlení
D.E.3.6.5	SO 41-06-09	TNS Bučovice, DOÚO
D.E.3.8	Vnější uzemnění	
D.E.3.8.1	SO 41-09-03	TNS Bučovice, vnější uzemnění

Investor: Správa železnic, státní organizace, Dlážďená 1003/7, 110 00 Praha, IČ: 70994234

Souhlasné stanovisko vydává Drážní úřad za těchto podmínek:

1. Stavba bude umístěná podle projektové dokumentace zpracované firmou EXprojekt s.r.o., Heršpická 758/13, 61900 Brno, IČ:29285801 předložené Drážnímu úřadu. Případné změny této dokumentace je stavebník povinen předem projednat s Drážním úřadem.
2. Příslušným stavebním úřadem pro provozní soubory a stavební objekty stavby dráhy je Drážní úřad.
3. Ke stavebnímu řízení pro stavbu dráhy bude zpracována projektová dokumentace dle vyhlášky č. 146/2008 Sb., o rozsahu a obsahu projektové dokumentace dopravních staveb, bude dodržena vyhláška Ministerstva dopravy č. 177/1995 Sb., kterou se vydává stavební a technický řád drah.
4. Ke stavebním objektům, které nejsou stavbou dráhy a nacházejí se v ochranném pásmu dráhy a z části v obvodu dráhy a pro jejich povolení je příslušný jiný stavební úřad, si stavebník vyžádá závazné stanovisko k povolení stavby.

Toto stanovisko:

- Nenahrazuje rozhodnutí, stanoviska, vyjádření, posouzení případně jiná opatření dotčených orgánů vyžadovaná zvláštními předpisy a stanovisko účastníků řízení.

Drážní úřad
Wilsonova 300/8
121 06 Praha 2

Ing. Jarmila Wagnerová
ředitelka územního odboru Olomouc

Příloha:

- 1x odsouhlasená dokumentace – Koordinační situační výkresy – poř.č. C.3.1 až C.3.3
- Předloženou projektovou dokumentaci vracíme zpět

Rozdělovník:

- EXprojekt s.r.o., Heršpická 758/13, 61900 Brno, IČ:29285801

Spis



Pomáhat a chránit

POLICIE ČESKÉ REPUBLIKY
KRAJSKÉ ŘEDITELSTVÍ POLICIE JIHOMORAVSKÉHO KRAJE

Územní odbor Vyškov
Dopravní inspektorát



Č.j.: KRPB-167680-1/ČJ-2021-061206

Vyškov 22. září 2021

Počet listů: 1

Přílohy: 1/6

EXprojekt s.r.o.
Ing. Ondřej Čech
Heršpická 758/13
619 00 Brno

Doručovací adresa: dh84e85

„Rekonstrukce ŽST Kyjov, 1. etapa“ - připojení veřejně nepřístupné účelové komunikace k pozemní komunikaci s parc. č. 2640/51 v k.ú. Bučovice – závazné stanovisko.

Policie České republiky, Krajské ředitelství Jihomoravského kraje, Územní odbor Vyškov, Dopravní inspektorát, jako orgán státní správy ve věcech bezpečnosti a plynulosti provozu na pozemních komunikacích ve smyslu ust. § 2 zákona č. 273/2008 Sb., o Policii České republiky; ve smyslu ust. § 1 zákona č. 12/1997 Sb., o bezpečnosti a plynulosti silničního provozu, ve znění pozdějších předpisů, s odkazem na ust. § 124 odst. 11 písm. e) zákona č. 361/2000 Sb., o provozu na pozemních komunikacích a o změnách některých zákonů, v platném znění, vydává na podkladě Vaší doplněné žádosti ze dne 22.09.2021 toto závazné stanovisko k návrhu připojení pozemních komunikací v rámci realizace výše uvedené akce v k.ú. Bučovice.

Policie České republiky, Dopravní inspektorát Vyškov v kontextu **ustanovení § 10 odst. 4 písm. a)** zákona č. 13/1997 Sb. o pozemních komunikacích, ve znění jeho pozdějších změn a doplnění,

SOUHLASÍ

s realizací připojení v rámci akce: Rekonstrukce ŽST Kyjov, 1. etapa“ dle předložené projektové dokumentace, která je nedílnou součástí tohoto závazného stanoviska, při splnění následujících podmínek:

- stavební úpravy a jejich provedení musí být v souladu s platnými stavebně-technickými normami a předpisy,
- po celou dobu provádění výkopových prací musí být zajištěna bezpečnost chodců,
- dopravní řešení akce včetně užití přechodného dopravního značení bude předem projednáno a odsouhlaseno Dopravním inspektorátem ve Vyškově a stanoveno příslušným silničním správním úřadem při jednání o zvláštním užívání komunikace.

Brněnská 7a
682 01 Vyškov

www.policie.cz

Tel.: +420 974 639 230
Fax: +420 974 639 701
E-mail: vy.sekret@pcr.cz

Policie České republiky, jakožto dotčený orgán vydávající závazné stanovisko s předloženým návrhem souhlasí, neboť odpovídá obecným požadavkům na bezpečnost a plynulost provozu na pozemních komunikacích.


Toto závazné stanovisko platí jen pro dokumentaci předloženou na Dopravní inspektorát ve Vyškově a pro rozsah akce v ní uvedený s tím, že se vyjadřujeme pouze ve vztahu k bezpečnosti a plynulosti provozu na pozemních komunikacích v rámci dotčeného dopravního prostoru a veřejného prostranství v kontextu ustanovení § 1 zákona č. 12/1997 Sb. o bezpečnosti a plynulosti provozu na pozemních komunikacích, ve znění jeho pozdějších úprav a doplnění. Doba platnosti tohoto závazného stanoviska končí uplynutím dvou kalendářních let od jeho vydání.

Naše souhlasné závazné stanovisko neopravňuje k realizaci Vámi požadovaného napojení, ale slouží pouze jako podklad pro následné vydání povolení v dané věci příslušným silničním správním úřadem. Toto závazné stanovisko lze následně užít u příslušného stavebního úřadu pro stavební realizaci věci samé, pokud je toto stavebním zákonem vyžadováno.

Vyřizuje: por. Ing. Michal Sedláček

komisař

tel. 974 631 254




npor. Libor Kohoutek DiS.

Vedoucí Dopravního inspektorátu



MĚSTSKÝ ÚŘAD BUČOVICE

Odbor územního plánování, rozvoje a investic



mubuvp19v00n7a

Váš dopis zn:

Ze dne: 24.10.2019
Číslo jednací: MUB/OÚP-57358/2019 trt
Spisová zn.: OÚP-21397/2019-trt
Počet listů/příloh: 2/6
Vyřizuje: Ing. Kateřina Trtílková
Telefon/mobil: 517 324 421
E-mail: trtilkova@bucovice.cz
Datum: 09.12.2019

DS

EXprojekt s.r.o.
Ing. Ondřej Čech
Heršpická č.p. 13/758
619 00 Brno

ZÁVAZNÉ STANOVISKO orgánu územního plánování

Městský úřad Bučovice, Odbor územního plánování rozvoje a investic, jako orgán územního plánování příslušný podle § 6 odst. 1 písm. e) zákona č. 183/2006 Sb., o územním plánování a stavebním řádu (stavební zákon), ve znění pozdějších předpisů, posoudil záměr podle § 96b odst. 1 stavebního zákona a shledal, že vyvolává změnu v území. Přezkoumal podle § 96b odst. 3 stavebního zákona z hlediska souladu s politikou územního rozvoje, s územně plánovací dokumentací a z hlediska uplatňování cílů a úkolů územního plánování záměr

Výstavba TNS Bučovice

který je členěn na stavební objekty a technologické části:

D.D. Technologická část

D.D.2 Železniční sdělovací zařízení

D.D.2.1 Kabelizace (místní, dálková) včetně přenosových systémů

D.D.2.2 Vnitřní sdělovací zařízení (vnitřní instalace, ITZ, EPS, EZS, atd.)

D.D.3 Silnoproudá technologie DŘT

D.D.3.1 Dispečerská řídicí technika (DŘT)

D.D.3.2 Technologie

D.D.3.3 Silnoproudá technologie trakčních napájecích stanic (měnění, trakčních transformoven)

D.D.3.5 Technologie transformačních stanic vn/nn (energetika)

D.E. Stavební část

D.E.1 Inženýrské objekty

D.E.1.6 potrubní vedení (voda, plyn, kanalizace)

D.E.1.8 pozemní komunikace

D.E.1.9 Kabelovody, kolektory

D.E.3 Trakční energetická zařízení

D.E.3.1 Trakční vedení

D.E.3.2 Napájecí stanice (měnárna, trakční transformovna)- stavební část

D.E.3.6 Rozvody vn, nn, osvětlení a dálkové ovládání odpojovačů

D.E.3.8 Technologie transformačních stanic vn/nn (energetika)

a řeší novostavbu trakční napájecí stanice s cílem zajištění podmínek pro elektrizaci celostátní trati Veselí nad Moravou – Blažovice. V rámci návrhu jsou řešeny pozemní objekty sloužící pro umístění technologie a jako zázemí příležitostné obsluhy, komunikace a zpevněné plochy v areálu včetně terénních



úprav dotčených pozemků. Současně je řešeno také odvodnění areálu, kanalizace, vodovod a venkovní osvětlení. Celý areál bude oplocen vnějším oplocením a přístupný bránou z komunikace vedoucí podél trati. Komunikace bude v rámci stavby obnovena ve směru na Bučovice i Marefy, aby vyhověla dopravě spojené se stavbou a obsluhou TNS. Zařízení bude obsahovat technologii rozvodny 110kV, trakčních měničů a rozvodny 25 kV. Celý areál je napájen ze dvou přípojek. Přípojky VVN 110KV, která je vedena z trafostanice E.On, která se nachází na ulici Sokolovská a přípojky VN 22 KV, která je vedena k PB č.6 linky VN791.

Stavba je navržena na pozemcích parc. č. 3259/2, 3262/2, 3263/2, 3266/2, 3267/2, 3270/2, 3272/2, 2641/30, 3275/2, 2641/1, 2641/11, 3276/2, 2640/35, 2640/37, 2640/36, 2640/34, 2640/33, 2640/32, 2640/31, 2640/30, 2640/29, 2640/28, 2640/27, 2640/26, 2640/25, 2640/24, 2640/23, 2640/22, 2640/21, 2640/20, 2640/19, 2640/18, 2641/51, 2640/17, 2640/16, 2640/15, 2640/14, 2640/13, 2640/12, 2640/11, 2640/10, 2640/9, 2713/1, 2640/8, 2640/7, 2640/6, 2640/5, 2640/38, 2640/4, 2640/2, 2640/39, 2640/41, 2640/40, 2640/42, 2640/43, 2640/44, 2641/50, 2640/51, 2640/63, 2641/52, 2641/62, 2641/61, 2641/60, 2641/59, 2641/58, 2641/57, 2641/56, 2641/55, 2641/54, 2641/53, 2640/45, 2641/49, 2640/46, 2640/47, 2640/50, 2640/48, 2640/49, 15/27, 15/28, 15/29, 15/30, 15/31, 15/32, 15/33, 15/34, 15/35, 15/36, 15/37, 12/6, 2640/3, 2711/2, 2711/1, 2640/1, 2642/16, 3226/2, 3229/2, 3230/2, 3233/2, 3234/2, 2642/30, 3237/2, 3238/2, 3241/2, 3247/2, 3250/2, 3251/2, 3254/2, 3255/2, 2641/48, 2641/47, 2641/46, 2641/45, 2641/44, 2641/43, 2641/42, 2641/40, 2641/41, 2641/39, 2641/38, 2641/37, 2641/36, 2641/35, 2641/34, 3641/33, 2641/32, 2641/31, 2641/29, 2641/18, 2641/28, 2641/27, 2641/26, 2641/23, 2641/24, 2641/25, 2641/22, 2641/20, 2641/21, 2641/19, 3258/2, 2642/26, 3242, 2642/27, 2642/28, 2641/17, 3073, 3072, 3071, 3070, 3069, 3068, 3067, 3066, 3065, 3064, 3063, 3062, 3061, 3060, 3059, 3058, 3057, 3056, 3055, 3054, 3053, 3052, 2644/59, 2644/65, 2644/60, 2644/66, 2644/62, 2644/84, 2869, 2644/101, 2712, 2636/62, 2636/63, 2713/2, 3246/2, 3243/2, 2713/22 v katastrálním území Bučovice a na pozemcích parc. č. 496, 512/1, 512/4, 512/5, 511/36, 512/8, 512/6, 512/7, 512/9, 512/10, 512/11 a 512/12 v katastrálním území Marefy.

ZÁVĚRY POSOUZENÍ:

Záměr je přípustný po splnění podmínky:

- Záměr bude umístěn a proveden v souladu s částí předložené dokumentace, která je přílohou tohoto závazného stanoviska; další podmínky pro přípravu a uskutečnění záměru se nestanoví.

PLATNOST ZÁVAZNÉHO STANOVISKA:

Závazné stanovisko platí 2 roky ode dne vydání.

ODŮVODNĚNÍ

Městský úřad Bučovice, Odbor územního plánování rozvoje a investic obdržel dne 24.10.2019 žádost podanou společností EXprojekt s.r.o., Heršpická 758/13, 619 00 Brno zastoupenou Ing. Ondřejem Čechem o vydání závazného stanoviska k záměru **Výstavba TNS Bučovice**.

K žádosti o vydání závazného stanoviska byly doloženy tyto podklady:

A – Průvodní zpráva, B.08 POV, B.10.1 – Vliv stavby na životní prostředí, B.10.2 Odpadové hospodářství, B.10.3 Havarijní plán, B.10.4. Hluková studie, B.10.5 Zemědělská příloha, B.10.6 Pedologický průzkum, B – Souhrnná zpráva, C1 – Situace širších vztahů, C3 – koordinační situace – klad 1, C3 – Koordinační situace - klad 2, C3 – Koordinační situace - klad 3

Projektovou dokumentaci zpracovala Společnost pro Kyjov (mimo) – Veselí (mimo) a žst. Kyjov) v zastoupení EX projekt s.r.o., Heršpická 758/13, 619 00 Brno s hlavním inženýrem projektu Ing. Jiřím Parmou, ČKAIT: 121148

Kromě podkladů předložených žadatelem vycházel Odbor územního plánování rozvoje a investic, jako orgán územního plánování z:

» Politiky územního rozvoje České republiky, ve znění Aktualizace č. 1 schválené dne 15. 04. 2015 a aktualizací č.2 a č.3 schválených dne 02.09.2019

» Zásad územního rozvoje Jihomoravského kraje vydaných dne 05. 10. 2016 usnesením č. 2891/16/Z29.

» Územního plánu Bučovic vydaného dne 21. 12. 2005, včetně Změny č. 1 vydané dne 04. 04. 2009, Změny č. 3 vydané dne 21. 01. 2013, Změny č. 4 vydané dne 21. 01. 2013, Změny č. 5 vydané dne 06. 01. 2014 a Změny č. 7 vydané dne 14. 10. 2015.

Přezkoumání záměru

Odbor Územního plánování rozvoje a investic MÚ Bučovice jako orgán územního plánování přezkoumal záměr podle § 96b odst. 3 stavebního zákona, zda je přípustný z hlediska souladu s politikou územního rozvoje a územně plánovací dokumentací a z hlediska uplatňování cílů a úkolů územního plánování, či nikoliv.

Orgán územního plánování přezkoumal **soulad záměru s politikou územního rozvoje**.

a) Platná Politika územního rozvoje ČR záměr v jím dotčeném území **neřeší**, záměr se věcí řešených Politikou územního rozvoje ČR obecně **nedotýká**.

Odbor Územního plánování rozvoje a investic MÚ Bučovice jako orgán územního plánování přezkoumal **soulad záměru se zásadami územního rozvoje**.

a) **Záměr je se ZÚR v souladu. ZÚR JMK vymezují koridor celostátní železniční trati DZ 10 – trať č. 340 Brno – Šlapanice – Veselí nad Moravou – hranice kraje, optimalizace a elektrizace včetně souvisejících staveb jako stavbu veřejně prospěšnou.**

ZUR stanovují pro další stupně zpracování ÚPD následující úkoly pro územní plánování:

a) Zpřesnit a vymezit koridor s ohledem na přepravní funkci tratě, konkurenceschopnost ekologicky šetrnějšího druhu dopravy ve vztahu k silniční dopravě, splnění hlukových limitů veškeré chráněné zástavby, minimalizaci vlivů na lokality soustavy Natura 2000 EVL Haluzický rybník, EVL Člupy, PO Bzenecká doubrava – Strážnické Pomoraví, minimalizaci vlivů na NPP Váté Písky, PP Člupy a PP Bohuslavické stráně a jejich ochranná pásma.

Řešený záměr **Výstavba TNS Bučovice** do uvedených lokalit nezasahuje. Záměr je umísťován mimo koridor vymezený ZUR (šíře 120m) ale jde o stavbu vedlejší náležející do celkové objektové sklady stavby, bez které by nebylo možné tuto stavbu realizovat.

Úřad územního plánování na základě výše uvedeného vyhodnotil, že záměr Výstavba TNS Bučovice **je v souladu** se ZUR JMK a stejně, jako Koridor celostátní železniční trati DZ10 - trať č. 340 Brno – Šlapanice – Veselí nad Moravou – hranice kraje, optimalizace a elektrizace včetně, **je stavbou veřejně prospěšnou**.

Odbor Územního plánování rozvoje a investic MÚ Bučovice jako orgán územního plánování přezkoumal **soulad záměru s územním plánem Bučovice**.

Požadavek na umístění TNS Bučovice respektuje územní plán jako stavba přípustná. Předmětná lokalita je zahrnuta do ploch zastavitelných s funkčním využitím Ae – plochy výroby s podrobným funkčním regulativem Vv - plochy pro výrobu, velkosklady bez možnosti bydlení, s možností situování kapacitních dopravních objektů. Navrhovaný záměr odpovídá podmíněně přípustnému využití Dt – plochy pro technické vybavení s plochami veřejné a rozptýlené zeleně, včetně nutných technických opatření – násypy, zářezy atd. **Z hlediska funkčního je tedy umístění navrhované stavby přípustné.**

Orgán územního plánování posoudil **soulad navrhovaného záměru s cíli a úkoly územního plánování** stanovenými v § 18 a 19 stavebního zákona.

a) Orgán územního plánování posoudil záměr – **Výstavba TNS Bučovice** také z hlediska relevantních cílů a úkolů územního plánování (§ 18 a § 19 stavebního zákona). Konstatoval, že koordinace veřejných a soukromých zájmů v předmětném území, jak ukládá § 18 odst. 3 stavebního zákona, je zajištěna v tomto případě hodnocením vymezené zastavitelné plochy územním plánem Bučovice a vymezením VPS Zásadami územního rozvoje Jihomoravského kraje.

Platnost závazného stanoviska lze prodloužit, pokud se nezměnily podmínky v území.

Závazné stanovisko nepozbývá platnosti:

- a) bylo-li na základě žádosti podané v době jeho platnosti vydáno územní rozhodnutí, společné povolení nebo jiné obdobné rozhodnutí podle jiného zákona a toto rozhodnutí nabylo právní moci,
- b) byla-li na základě návrhu veřejnoprávní smlouvy nahrazující územní rozhodnutí nebo společné povolení podaného v době jeho platnosti uzavřena veřejnoprávní smlouva a tato veřejnoprávní smlouva nabyla účinnosti, nebo
- c) nabyli-li právních účinků územní souhlas nebo společný územní souhlas a souhlas s provedením ohlášeného stavebního záměru vydaný k oznámení stavebního záměru učiněného v době platnosti závazného stanoviska.

S pozdravem

Ing. Kateřina Trtílková
oprávněná úřední osoba

Příloha:

Ověřená část předložené dokumentace pro územní rozhodnutí k posuzovanému záměru.

A – Průvodní zpráva

B – Souhrnná technická zpráva

C.1 – Situace širších vztahů

C.3.1 – Koordinační situační výkres – klad 1

C.3.2 – Koordinační situační výkres – klad 2

C.3.3 – Koordinační situační výkres – klad 3



MĚSTSKÝ ÚŘAD BUČOVICE

Odbor životního prostředí a stavebního úřadu

Váš dopis zn:
Ze dne: 24.10.2019
Číslo jednací: MUB/OŽP-57422/2019 spu
Spisová zn.: OŽP-20161/2019-spu
Počet listů/příloh:



mubuvp19v00n18

Doporučeně/E-mailem/DS

Vyřizuje: Ing. Petr Spurný
Telefon/mobil: 517 324 450
E-mail: spurny@bucovice.cz

EXprojekt s.r.o.
Heršpická č.p. 758/13
619 00 Brno - Štýřice

Datum: 13.12.2019

VĚC: VÝSTAVBA TNS BUČOVICE

Podáním ze dne 24.10.2019 jste požádali o vyjádření.

Vyjádření jednotlivých úseků odboru ŽP,
jako věcně a místně příslušného orgánu obce pověřené přeneseným výkonem státní správy:

A. Vodní hospodářství :

- studnu na užitkovou vodu považujeme za vodní dílo ve smyslu § 55 zák. č. 254/2001Sb. o vodách v platném znění, k povolení je kompetentní vodoprávní speciální stav. úřad. K projektu je třeba doložit hydrogeologický posudek včetně čerpací zkoušky. Pitná voda bude do TNS dovážena
- kanalizační přípojky nemají charakter kanalizace pro veřejnou potřebu, proto je nepovažujeme za vodní díla ve smyslu § 55 zák. č. 254/2001 Sb. o vodách v platném znění, povolení náleží do kompetence obecního stavebního úřadu
- odvedení a likvidace odp. vod je řešena vyústěním do jímky na vyvážení. Odpadní vody z jímky budou prokazatelně likvidovány osobou s oprávněním v oboru nakládání s odpady
- v případě výhledové realizace obecní kanalizace v uvedené lokalitě bude jímka na vyvážení na náklady stavebníka zrušena a zřízena kanalizační přípojka do kanalizačního řadu
- jímku na vyvážení nepovažujeme za vodní dílo ve smyslu výše uvedeného zákona o vodách, povolení vydá obecní stavební úřad
- k záměru likvidace dešťových vod z objektu a souvisejících zpevněných ploch, včetně vod extravilánových, pomocí akumulace a vsaku na vlastních pozemcích, je třeba doložit hydrogeologické posouzení vsakovacích schopností lokality. Tyto vody nesmí být vypouštěny soustředěným odtokem na pozemky sousední

(Ing. Babyrád)



B. Ochrana zemědělského půdního fondu:

- zákon č. 334/92 Sb., o ochraně zemědělského půdního fondu (ZPF), v platném znění (dále jen „zákon)

Souhlas k trvalému odnětí půdy ze ZPF

Z předložené dokumentace vyplývá umístění stavby na pozemky zemědělského půdního fondu. Investor požádá orgán ochrany zemědělského půdního fondu o udělení souhlasu k odnětí půdy ze ZPF (náležitosti dle § 9 odst. 6 zákona a vyhlášky 271/2019 Sb., o stanovení postupů k zajištění ochrany zemědělského půdního fondu). Věcně, místně příslušným správním orgánem k řízení je KÚ JMK

Bez tohoto souhlasu není možno vydat rozhodnutí dle zvláštních právních předpisů.

Připojení TNS k distribuční síti dvojitým kabelovým vedením VVN z transformovny 110/22 kV E.ON Bučovice, v délce 845 m, je po pozemcích ZPF, druh pozemku orná půda, vedeno ve stávajícím koridoru inženýrských sítí.

(Ing. Černá)

C. Ochrana přírody a krajiny:

zákon č. 114/92 Sb., o ochraně přírody a krajiny, v platném znění

Dle předložené projektové dokumentace – závěry „Vliv stavby na životní prostředí“, zpracovatel Ecological Consulting a. s., se vzhledem k charakteru záměru a jeho lokalizaci, při dodržení v dokumentaci uvedených opatření, neočekává významný vliv stavebního záměru na životní prostředí v území záměrem dotčeném.

Nová rozvodna 110 kV je navrhována na zemědělských pozemcích (konvenčně obhospodařovaná orná půda) vedle železniční trati, která bude rekonstruována v rámci stavby Rekonstrukce traťového úseku Nesovice (mimo) – Kyjov (mimo), jejímž předmětem je mimo jiné i elektrifikace (výstavba trakčního vedení). Vedle navržené TNS je situován vojenský areál. V širším okolí se nachází areál výrobní firmy s výškovými budovami (vzdálenost cca 700 m). Stavba nepřichází do kontaktu s předměty ochrany přírody.

Navržená TNS nepřevyšuje okolní stavby a liniovou zeleň (topoly kanadské podél areálu kasáren), při dálkových pohledech nebude patrná. Záměr není v rozporu s charakterem území a jeho využitím. Ovlivněny nebudou ani kulturně-historické dominanty v území a jeho vizuální charakteristiky

V případě dotčení vzrostlé zeleně (stromy, keře) bude při realizaci stavebních prací postupováno v souladu s ČSN 839061 - Technologie vegetačních úprav v krajině – Ochrana stromů, porostů s vegetačních ploch při stavebních pracích.

Kácení dřevin rostoucích mimo les se dle předložené PD nepředpokládá.

S ohledem na uvedené nemá správní orgán k přeloženému záměru námitek.

(Ing. Černá)

D. Lesní hospodářství: Stavbou nejsou dotčeny pozemky určené k plnění funkcí lesa. Bez připomínek.

(Ing. Spurný)

E. Odpadové hospodářství:

Investor na základě plné moci prostřednictvím projektanta musí požádat o vydání Závazného stanoviska (ZS) k odpadovému hospodářství podle novelizace zákona o odpadech č. 185/2001 Sb. už právě proto, že v projektu jsou psané jednotlivé druhy odpadů včetně kategorie NO (nebezpečné odpady), přičemž u některých stavebních odpadů se jedná o poměrně velká množství. Tiskopis pro vydání ZS k OH lze najít na www.bucovice.cz (viz Struktura úřadu – viz Odbor životního prostředí a SÚ – viz Formuláře OŽP).

(Ing. Jiří Homola)

F. Ovzduší:

Z hlediska zákona č. 201/2012 Sb., o ochraně ovzduší bez připomínek k TNS, protože se nejedná o stacionární zdroj znečišťující ovzduší.

Při vlastní stavbě ale budou vznikat emise např. při manipulaci se sypkými hmotami, ze stavebních strojů a nákladních automobilů a podobně. Dopad těchto emisí by měl být eliminován tak, jak je napsáno v PD, např. čišťením příjezdových cest kvůli prašnosti, skrápěním komunikace a zařízení staveniště, čišťením vozidel a stavebních mechanismů, zaplachtováním sypkých materiálů při přepravě nákladními vozidly, případné mechanismy a sklady (tj. deponie sypkých materiálů) umisťovat mimo obytné zástavby.

(Ing. Jiří Homola)

Toto vyjádření nenahrazuje povolení ke stavbě, ani souhlas a není rozhodnutím dle správního řádu č. 500/2004 Sb., a proto se nelze proti němu odvolat.

S pozdravem

(vlastnoruční podpis)

Ing. Miloslav Babyrád v.r.
vedoucí odboru

Za správnost vyhotovení: Ing. Petr Spurný



MĚSTSKÝ ÚŘAD BUČOVICE

Odbor životního prostředí a stavebního úřadu

Oddělení stavebního úřadu, Úsek silničního hospodářství

Váš dopis zn: VITBUCVD_90728
Ze dne:
Číslo jednací: MUB/OSÚ-2637/2022 ben Doporučeně/DS
Spisová zn.: OSÚ-115/2022-ben
Počet listů/příloh: 3/0

dle rozdělovníku

Vyřizuje: Ing. Pavel Benda
Telefon/mobil: 517 324 436
E-mail: benda@bucovice.cz

Datum: 17.01.2022

ROZHODNUTÍ

Městský úřad Bučovice, Odbor životního prostředí a stavebního úřadu, Oddělení stavebního úřadu, Úsek silničního hospodářství, pověřený výkonem působnosti silničního správního úřadu podle ust. § 40 odst. 4 písm. a) zákona č. 13/1997 Sb., o pozemních komunikacích, ve znění pozdějších předpisů (dále jen „zákon o pozemních komunikacích“), ve věcech silnic II. a III. třídy a veřejně přístupných účelových komunikací s výjimkou věcí, ve kterých rozhoduje Ministerstvo dopravy nebo orgán kraje v přenesené působnosti, a současně pověřený dle ust. § 40 odst. 5 písm. b) zákona o pozemních komunikacích výkonem působnosti silničního správního úřadu ve věcech místních komunikací v rámci územního obvodu města Bučovice, obdržel 07.10.2021 žádost společnosti

Správa železnic, státní organizace, IČ 70994234, Dlážděná 1003, Praha
zastoupené na základě plné moci společností
EXprojekt s.r.o., IČ 29285801, Heršpická 758, 619 00 Brno

(dále jen „žadatel“) o vydání povolení zvláštního užívání pozemní komunikace podle ust. § 25 odst. 6 písm. d) zákona o pozemních komunikacích k užití dálnice, silnice nebo místní komunikace a silničního pomocného pozemku pro umístění inženýrských a jiných nadzemních nebo podzemních vedení všeho druhu v silničním pozemku, na něm nebo mostních objektech. Výše uvedeným dnem bylo zahájeno správní řízení.

Silniční správní úřad po přezkoumání žádosti podle ust. § 25 odst. 1 a 6 písmena d) zákona o pozemních komunikacích, dále podle ust. § 36 téhož zákona v souladu s ust. § 40 odstavce 10 a ust. § 50 vyhlášky č. 104/1997 Sb., kterou se provádí zákon o pozemních komunikacích, ve znění pozdějších předpisů (dále jen „vyhláška o pozemních komunikacích“)

**povoluje zvláštní užívání silnice III. třídy, ev.č. III/0507, Bučovice-ul. Sokolovská
pro umístění podzemního vedení inženýrských sítí**

v rámci akce: „Rekonstrukce ŽST Kyjov, 1. etapa“



přesné určení místa, účelu a doby zvláštního užívání a způsobu jeho realizace:

- silnice III. třídy, ev.č. III/0507 na pozemku parc.č. KN 2712 v k.ú. Bučovice pro příčné umístění inženýrských sítí
- z důvodu potřeby budoucí novostavby rozvodny TNS Bučovice
 - místo staničení: km 1,206
 - druh vedení: elektrické-kabel VVN
 - druh stavebních prací: protlak dl. 16m,
 - rozsah zásahu: startovací jámy 3 x 2 m
 - doba užívání: po dobu životnosti vedení inženýrských sítí
- **osoba odpovědná za průběh zvláštního užívání** dle ust. § 40 odst. 5 písm. b) vyhlášky č. 104/1997 Sb., kterou se provádí zákon o pozemních komunikacích, ve znění pozdějších předpisů (dále jen „vyhláška o pozemních komunikacích“):
 - Správa železnic, státní organizace, IČ 70994234, Dlážďená 1003, Praha, tel. 724932337, email: parchanska@spravazeleznic.cz

podmínky zvláštního užívání:

- Při provádění stavebního zásahu do pozemní komunikace musí být práce prováděny tak, aby byla co nejméně narušena vozovka a těleso pozemní komunikace.
- Křížení bude řešeno protlakem pod konstrukcí vozovky pozemní komunikace, startovací jámy budou umístěny mimo těleso a pozemek silnice.
- Podzemní vedení musí být v celém úseku pod silničním pozemkem uloženo v hloubce nejméně 150 cm a musí být opatřeno ocelovou, případně jinou mechanicky stejně odolnou chráničkou, která musí přesahovat nejméně o 1 m za hranici silničního pozemku. Její krytí musí být nejméně 150 cm.
- Povinností zhotovitele je uhradit případné škody, které vzniknou v důsledku jeho činnosti uživatelům silnice. Jakékoliv poškození tělesa silnice vč. dopravního značení, silničních vpustí a silničních příkopů v důsledku provádění výše uvedené stavby je povinen opravit zhotovitel na svůj náklad, a to bez odkladného účinku.
- Po celou dobu prací musí být montážní jámy a výkopy žadatelem (zhotovitelem) stavebních prací zabezpečeny a označeny tak, aby nedošlo k ohrožení uživatelů pozemní komunikace.
- Inženýrské sítě budou umístěny dle předložené projektové dokumentace zpracované Moravia Consult, Olomouc a.s., vypracoval Ing. Tomáš Blažek, číslo zakázky 18-001-233-UR z data 01/2020, respektive vymezené dotčené oblasti stavby separované ze situačních výkresů projektové dokumentace
- Zahájení a ukončení zvláštního užívání pozemní komunikace (stavebních prací) je žadatel (zhotovitel) povinen písemně oznámit vlastníku pozemní komunikace, kterým je Jihomoravský kraj (dále jen „Jmk“) a přizvat ho ke kontrole dodržení stanovených podmínek před zásypem výkopu a sepsání předávacího protokolu. Subjektem oprávněným k výkonu vlastnických práv a majetkovým správcem je Správa a údržba silnic Jihomoravského kraje, příspěvková organizace kraje (dále jen „SÚS Jmk, p.o.k.“), se sídlem Žerotínovo nám. 449/3, 602 00 Brno, pro danou pozemní komunikaci je příslušnou organizační jednotkou SÚS JmK, p.o.k, oblast Střed, Ořechovská 35, 619 00 Brno.
- Po dobu provádění prací bude zodpovídat zhotovitel za stav a provozuschopnost těchto ploch. Povinností zhotovitele je uhradit případné škody, které vzniknou v důsledku jeho činnosti nebo v její souvislosti dle obecně závazných předpisů a je povinen případné škody nahradit na vlastní náklady.
- Při změně projektové dokumentace stavby, je nutné opětovně požádat silniční správní úřad o vydání nového povolení zvláštního užívání pozemní komunikace podle ust. § 25 odst. 6 písm. d) zákona o pozemních komunikacích k užití dálnice, silnice nebo místní komunikace a silničního pomocného pozemku pro umístění inženýrských a jiných nadzemních nebo podzemních vedení všeho druhu v silničním pozemku, na něm nebo mostních objektech.

- V případě, že by došlo realizací stavebních prací k částečné nebo úplné uzavírcce pozemní komunikace je nutné v souladu s ust. § 24 zákona o pozemních komunikacích požádat o povolení uzavírky příslušný silniční správní úřad. Částečnou uzavírkou se za prvé rozumí uzavření více než poloviny jednoho jízdního pruhu, za druhé v délce větší než 50 m a za třetí na dobu delší než 3 dny. Pokud bude jeden z výše uvedených tří parametrů dotčen, bude se vždy jednat o částečnou uzavírku, pokud těchto parametrů nedosáhne, bude se jednat o zúžení jízdního pruhu provedené na základě místní úpravy provozu.
- Po vydání rozhodnutí či jiného opatření ve smyslu stavebního zákona vydaného obecným stavebním úřadem na uvedenou stavbu, požádá zhotovitel stavebních prací silniční správní úřad o vydání povolení zvláštního užívání pozemní komunikace k provádění stavebních prací před samotným zahájením stavebních prací prováděných ve výše vymezeném úseku pozemní komunikace. Užití pozemní komunikace pro provádění stavebních prací je podmíněno existencí pravomocného rozhodnutí dle ustanovení § 25 odst. 6 písm. c) bod 3 zákona o pozemních komunikacích.
- Při provádění následných stavebních prací na předmětné pozemní komunikaci, při kterých by mohlo v budoucnu dojít k poškození vedení, je vlastník předmětného vedení povinen na výzvu vlastníka dotčené pozemní komunikace v souladu s ust. § 36 odst. 5 zákona o pozemních komunikacích zajistit bezúplatně potřebné podklady a odborný dozor.
- Bude dodrženo stanovisko SÚS Jmk, p.o.k., oblast Střed ze dne 20.09.2021 vedené pod značkou 19387/2021/Dolv
- Tímto rozhodnutím nejsou dotčeny předpisy ve smyslu zákona č. 183/2006 Sb., o územním plánování a stavebním řádu ve znění pozdějších předpisů (dále jen „stavební zákon“).

účastníci správního řízení

Podle ust. § 27 odst. 1 písm. a) správního řádu jsou účastníky řízení v řízení o žádosti žadatel a další dotčené osoby, na které se pro společenství práv nebo povinností s žadatelem musí vztahovat rozhodnutí správního orgánu.

- Správa železnic, státní organizace, IČ 70994234, Dlážďená 1003, 110 00 Praha, zastoupena na základě plné moci společností EXprojekt s.r.o., IČ 29285801, Heršpická 758, 619 00 Brno

Podle ust. § 27 odst. 3 správního řádu jsou účastníky řízení osoby, o kterých to stanoví zvláštní zákon. V souladu s ust. § 25 odst. 1 zákona o pozemních komunikacích je účastníkem řízení vlastník dotčené pozemní komunikace.

- Správa a údržba silnic Jihomoravského kraje, příspěvková organizace kraje, IČ 70932581, Žerotínovo nám. 449/3, 602 00 Brno

Odůvodnění

Žadatelem byla 07.10.2021 dodána do datové schránky MÚ Bučovice prostřednictvím veřejné datové sítě žádost adresovaná silničnímu správnímu úřadu, ve věci povolení zvláštního užívání pozemní komunikace podle ust. § 25 odst. 6 písm. d) zákona o pozemních komunikacích k užití silnice III. třídy, ev.č. III/0507 na pozemku parc.č. KN 2712 v k.ú. Bučovice pro příčné umístění inženýrských sítí z důvodu potřeby budoucí novostavby rozvodny TNS Bučovice, místo staničení: km 1,206.

V souladu s ustanovením § 44 odst. 1 správního řádu bylo předmětné správní řízení zahájeno doručením podání žadatele do datové schránky Městského úřadu Bučovice prostřednictvím veřejné datové sítě.

Zvláštním užíváním dálnice, silnice a místní komunikace dle ust. § 25 odst. 6 písm. d) zákona o pozemních komunikacích se rozumí umístění inženýrských sítí a jiných nadzemních nebo podzemních vedení všeho druhu v silničním pozemku, na něm nebo na mostních objektech.

V souladu s ust. § 25 odst. 1 zákona o pozemních komunikacích k užití dálnice, silnice a místní komunikace jiným než obvyklým způsobem nebo k jiným účelům, než pro které jsou určeny, je třeba povolení příslušného silničního správního úřadu vydaného s předchozím souhlasem vlastníka dotčené pozemní komunikace. Může-li zvláštní užívání ovlivnit bezpečnost nebo plynulost silničního provozu, také s předchozím souhlasem Ministerstva vnitra, jde-li o dálnici a rychlostní silnici, v ostatních případech se souhlasem příslušného orgánu Policie České republiky.

Předmětem zvláštního užití je silnice III. třídy ve vlastnictví Jihomoravského kraje.

Příslušným orgánem Policie České republiky pro danou oblast je Krajské ředitelství policie Jihomoravského kraje, Územní odbor Vyškov, Dopravní inspektorát Vyškov, se sídlem Brněnská 7a, 682 01 Vyškov. Souhlas příslušného orgánu Policie ČR nebyl ke zvláštnímu užívání pozemní komunikace dle ust. § 25 odst. 6. písm. d) zákona o pozemních komunikacích pro umístění inženýrských sítí a jiných nadzemních nebo podzemních vedení všeho druhu v silničním pozemku, na něm nebo na mostních objektech silničním správním úřadem požadován, neboť vydáním povolení ke zvláštnímu užívání pozemní komunikace dle výše uvedeného ustanovení nedojde k ohrožení bezpečnosti nebo plynulosti silničního provozu.

silniční správní úřad shromáždil následující podklady

- podání žadatele ze dne 07.10.2021 ID datové zprávy 954724724 zaevidovaná pod č. MUB/OSÚ-34129/2021
- zplnomocnění k zastupování (plná moc)
- informace o pozemku
- projektovou dokumentaci zpracovanou Moravia Consult, Olomouc a.s., vypracoval Ing. Tomáš Blažek, číslo zakázky 18-001-233-UR z data 01/2020, respektive vymezené dotčené oblasti stavby separované ze situačních výkresů projektové dokumentace
- stanovisko SÚS Jmk, p.o.k., oblast Střed ze dne 20.09.2021 vedené pod značkou 19387/2021/Dolv
- závazné stanovisko Městského úřadu Bučovice, odboru územního plánování, rozvoje a investic ze dne 09.12.2019 pod č.j. MUB/OÚP-57358/2019 trt

Silniční správní úřad přípisem ze dne 05.01.2022 vedeným pod č.j. MUB/OSÚ-528/2022 ben po předchozím souhlasu vlastníka dotčené pozemní komunikace, oznámil všem známým účastníkům řízení zahájení správního řízení dle ust. § 47 odst. 1 správního řádu. Současně usnesením vedeným pod č.j. MUB/OSÚ-547/2022 ben dle ustanovení § 39 odst. 1 správního řádu v souladu s ustanovením § 36 odst. 3 správního řádu určil účastníkům řízení lhůtu 5 dnů, k možnosti vyjádřit se k podkladům rozhodnutí, k podání návrhů a důkazů. Účastníci byli informováni, že po uplynutí této lhůty nebude k dalším návrhům přihlédnuto a bude vydáno rozhodnutí v předmětné věci.

Na základě skutečnosti, že se ve lhůtě stanovené usnesením k možnosti vyjádřit se k podkladům nikdo nevyjádřil a k dnešnímu dni nebyly známy žádné nové skutečnosti, vydal silniční správní úřad po přezkoumání žádosti a předložených podkladů správního řízení podle ustanovení § 25 odst. 1 a 6 písmena d) zákona o pozemních komunikacích, dále podle ustanovení § 36 téhož zákona, v souladu s ust. § 40 odstavce 10 a ust. § 50 vyhlášky o pozemních komunikacích rozhodnutí, kterým povolil zvláštní užití silnice III. třídy, ev.č. III/0507 na pozemku parc.č. KN 2712 v k.ú. Bučovice pro příčné umístění inženýrských sítí z důvodu potřeby budoucí novostavby rozvodny TNS Bučovice, místo staničení: km 1,206

Relevantní podmínky týkající se zvláštního užívání jsou jenom technické podmínky, proto silniční správní úřad nemůže ve správním rozhodnutí konstituovat podmínky dotýkající se soukromoprávní oblasti. Tyto záležitosti jsou věcí dohody vlastníka komunikace a osoby, která zvláštní užívání realizuje.

Silniční správní úřad na základě ust. § 25 odst. 13 zákona o pozemních komunikacích v souladu s ust. § 40 odst. 10 vyhlášky o pozemních komunikacích specifikoval přesné určení místa, účel a způsob jeho realizace. Doba zvláštního užívání dle ust. § 25 odst. 6 písm. d) zákona o pozemních komunikacích v tomto případě silničním správním úřadem nemůže být objektivně stanovena. Proto silniční správní úřad stanovil dobu zvláštního užívání na dobu životnosti předmětného vedení inženýrských sítí. Silniční

správní úřad ustanovil osobu zodpovědnou za průběh zvláštního užívání, kterou je žadatel. Práva a povinnosti plynoucí z tohoto rozhodnutí zavazují případné právní nástupce žadatele a vlastníka vedení a případného nástupce odpovědné osoby uvedené ve výroku rozhodnutí. Zvláštním užitím dle ust. § 25 odst. 6 písm. d) zákona o pozemních komunikacích nedojde k potřebě stanovení přechodného dopravního značení. Jelikož nedojde k faktickému zásahu do pozemní komunikace, nemusel silniční správní úřad stanovovat termín a způsob uvedení pozemní komunikace do původního stavu. Výše uvedený termín bude stanoven v navazujícím správním řízení o vydání povolení zvláštního užívání pozemní komunikace k provádění samotných stavebních prací vedeném dle ust. § 25 odst. 6 písm. c) bod 3 zákona o pozemních komunikacích.

V řízení podle ust. § 25 odst. 1 zákona o pozemních komunikacích byl poskytnut souhlas vlastníka dotčené pozemní komunikace. Přípustné podmínky vlastníka pozemní komunikace byly zapracovány do výrokové části rozhodnutí. Byly tedy splněny zákonné podmínky pro vydání povolení. S ohledem na ochranu pozemní komunikace silniční správní úřad stanovil v rozhodnutí podmínky zvláštního užívání tak, jak je uvedeno ve výroku, a které mají být především nástrojem pro řádnou ochranu pozemní komunikace v rámci jejího zvláštního užívání.

Poučení

Proti tomuto rozhodnutí se lze dle ust. § 81 a ust. § 83 správního řádu odvolat ve lhůtě 15 dnů ode dne oznámení rozhodnutí. O odvolání rozhoduje nejbližší nadřízený správní orgán, kterým je Krajský úřad Jihomoravského kraje, odbor dopravy. Odvolání se podává u správního orgánu, který napadené rozhodnutí vydal.

Lhůta pro podání odvolání se počítá ode dne následujícího po doručení písemného vyhotovení rozhodnutí. Dle ust. § 23 odst. 1 správního řádu, nebyl-li adresát zastižen a písemnost nebylo možno doručit ani jiným způsobem přípustným podle ust. § 20 správního řádu, písemnost se uloží. Jestliže si adresát uložené písemnosti písemnost ve lhůtě 10 dnů ode dne, kdy byla k vyzvednutí připravena, nevyzvedne, písemnost se považuje za doručenou posledním dnem této lhůty dle ust. § 24 odst. 1 správního řádu.

Odvolání musí mít náležitosti uvedené v ust. § 37 odst. 2 správního řádu a dále musí obsahovat údaje o tom, proti kterému rozhodnutí směřuje, v jakém rozsahu ho napadá a v čem je spatřován rozpor s právními předpisy nebo nesprávnost rozhodnutí nebo řízení, jež mu předcházelo. Odvolání se podává s potřebným počtem stejnopisů tak, aby jeden stejnopis zůstal správnímu orgánu a aby každý účastník dostal jeden stejnopis. Dle ust. § 82 odst. 1 správního řádu odvoláním lze napadnout výrokovou část rozhodnutí, jednotlivý výrok nebo jeho vedlejší ustanovení. Odvolání jen proti odůvodnění rozhodnutí je nepřípustné.

Ing. Pavel Benda v.r.

oprávněná úřední osoba

Za správnost vyhotovení: Ing. Pavel Benda

Poplatek:

Za vydání tohoto povolení byl podle pol. 36 písm. a) zákona č. 634/2004 Sb., o správních poplatcích, ve znění pozdějších předpisů, vyměřen správní poplatek ve výši 1.000,-Kč, který byl uhrazen dne 07.01.2022, var. symbol 40034129.

Rozdělovník

Obdrží:

účastníci řízení

EXprojekt s.r.o., IDDS: dh84e85, *jako zplnomocněný zástupce* Správy železnic, státní organizace, IDDS: uccchjm

Správa a údržba silnic Jihomoravského kraje, příspěvková organizace kraje, oblast Střed, IDDS: k3nk8e7

ostatní

MÚ Bučovice, odbor ŽP a SÚ, oddělení stavebního úřadu, zde



MĚSTSKÝ ÚŘAD BUČOVICE

Odbor životního prostředí a stavebního úřadu

Oddělení stavebního úřadu, Úsek silničního hospodářství

Váš dopis zn: VITBUCVD_86772
Ze dne:
Číslo jednací: MUB/OSÚ-16619/2021 ben Doporučeně/DS
Spisová zn.: OSÚ-4643/2021-ben
Počet listů/příloh: 2/0

dle rozdělovníku

Vyřizuje: Ing. Pavel Benda
Telefon/mobil: 517 324 436
E-mail: benda@bucovice.cz

Datum: 17.05.2021

VYJÁDŘENÍ

Městský úřad Bučovice, Odbor životního prostředí a stavebního úřadu, Oddělení stavebního úřadu, Úsek silničního hospodářství obdržel dne 12.05.2021 žádost evidovanou pod č. MUB/OSÚ-16141/2021, kterou podala společnost

EXprojekt s.r.o., IČ 29285801, Heršpická 758, 619 00 Brno

(dále jen „žadatel“) o vyjádření k projektové dokumentaci pro územní řízení

akce: „**Rekonstrukce ŽST Kyjov, 1. Etapa**“

(dále jen „stavba“) na pozemcích v katastrálním území Bučovic a Marefy.

K žádosti byla připojena, Souhrnná technická zpráva, Koordinační situační výkres klad 1 – 3 vypracovaná Ing. Ondřejem Čeche, Ing. Jaroslavem Šmídem, odpovědný projektant Ing. Ondřej Čech, zakázkové číslo 18-001-233-UR z data 08/2019.

Městský úřad Bučovice, Odbor životního prostředí a stavebního úřadu, Oddělení stavebního úřadu, Úsek silničního hospodářství, pověřený výkonem působností silničního správního úřadu a speciálního stavebního úřadu podle ust. § 40 odst. 4 písm. a) zákona č. 13/1997 Sb., o pozemních komunikacích, ve znění pozdějších předpisů (dále jen „zákon o pozemních komunikacích“) ve věcech silnic II. a III. třídy a veřejně přístupných účelových komunikací s výjimkou věcí, o kterých rozhoduje Ministerstvo dopravy nebo krajský úřad, a působnosti speciálního stavebního úřadu ve věcech místních komunikací, Vám k Vaší žádosti v souladu s ust. § 154 zákona č. 500/2004 Sb., správní řád, ve znění pozdějších předpisů (dále jen „správní řád“)

sděluje,

- Městský úřad Bučovice, Odbor životního prostředí a stavebního úřadu, Oddělení stavebního úřadu, Úsek silničního hospodářství, bude speciálním stavebním úřadem pro uvedenou stavbu (komunikace) a silničním správním úřadem.
- Při realizaci výše uvedeného záměru musí žadatel postupovat dle zákona o pozemních komunikacích a podle stavebního zákona v souladu s jejich prováděcími předpisy, při dodržení



příslušných Českých technických norem (v platném znění) stanovených v příloze č. 1 vyhlášky č. 104/1997 Sb., kterou se provádí zákon o pozemních komunikacích, ve znění pozdějších předpisů a dle navazujících TP.

- Stavba bude řešena v souladu s vyhláškou č. 398/2009 Sb., o obecně technických požadavcích zabezpečujících bezbariérové užívání staveb.

➤ připojení k PK (sjezd)

- Z předložených podkladů je zřejmé, že navrhovaná stavba bude připojena k silnici III. třídy, ev.č. III/0507 na pozemku parc. č. KN 2711/30 v katastrálním území Bučovice a k místní komunikaci III. třídy ev.č. 301c_1 v katastrálním území Marefy prostřednictvím přebudování respektive úpravou stávajících sjezdů, proto je před podáním žádosti o vydání rozhodnutí či jiného opatření ve smyslu zákona č. 183/2006 Sb., o územním plánování a stavebním řádu ve znění pozdějších předpisů (dále jen „stavební zákon“) stavebního zákona vydaného obecným stavebním úřadem na uvedenou stavbu nezbytné požádat silniční správní úřad o vydání povolení k připojení dle ust. § 10 odst. 4 písm. a) zákona o pozemních komunikacích, které bude podkladem pro vydání rozhodnutí či jiného opatření obecným stavebním úřadem.
- Dle ust. § 10 odst. 4 písm. a) zákona o pozemních komunikacích k připojení dálnice, silnice, místní komunikace nebo veřejně přístupné účelové komunikace k dálnici, silnici a místní komunikaci, k úpravě takového připojení nebo k jeho zrušení, je třeba povolení příslušného silničního správního úřadu vydaného s předchozím souhlasem vlastníka dotčené pozemní komunikace, a s předchozím souhlasem příslušného orgánu Policie České Republiky.
- Projektová dokumentace musí být zpracována se zakreslením rozhledového trojúhelníku/ rozhledového pole zpracovaná v takovém rozsahu, aby splňovala technické podmínky pro připojování sousedních nemovitostí k pozemním komunikacím stanovené v ust. § 11 vyhlášky č. 104/1997 Sb., kterou se provádí zákon o pozemních komunikacích, ve znění pozdějších předpisů (dále jen vyhláška, kterou se provádí zákon o pozemních komunikacích), výkresy technického řešení ve vhodném měřítku (situace širších vztahů, příčný a podélný řez a další.)
- další nezbytné náležitosti, respektive podklady pro řádné posouzení ve věci jsou uvedeny na formuláři žádosti

➤ inženýrské sítě

- Z předložené situace stavby je patrné, že navrhovaná přípojka VVN sítě bude umístěna v tělese silnice III. třídy, ev.č. III/0507 na pozemku parc. č. KN 2711/30 v katastrálním území Bučovice. Před podáním žádosti o vydání rozhodnutí či jiného opatření ve smyslu zákona č. 183/2006 Sb., o územním plánování a stavebním řádu ve znění pozdějších předpisů (dále jen „stavební zákon“) stavebního zákona vydaného obecným stavebním úřadem na uvedenou stavbu je nezbytné požádat silniční správní úřad o vydání povolení zvláštního užívání pozemní komunikace podle ust. § 25 odst. 6 písm. d) zákona o pozemních komunikacích k užití předmětné pozemní komunikace a silničního pomocného pozemku pro umístění podzemního vedení inženýrských sítí.
- Pro objektivní posouzení a rozhodnutí ve věci je nezbytné doložit společně s žádostí o vydání výše uvedeného povolení řez trasou vedení v předmětné komunikaci a dále skreslit startovací jámy (protlak) tak, aby byly patrné rozměrové hodnoty a další (např. hloubka uložení kabelu, struktura jednotlivých vrstev zhutnění, rozměry startovací jámy a její vzdálenost od pozemní komunikace).
- Projektová dokumentace stavby, respektive vedení inženýrských sítí musí být v pozemní komunikaci (v silničním pozemku) uloženo v souladu s ČSN 73 6005 - Prostorové uspořádání sítí technického vybavení. **Pokud inženýrské sítě nebudou uloženy v souladu s normou, je na projektantovi stavby, aby v projektové dokumentaci odůvodnil důvody, které vedly k nesouladu s normou. Vlastník pozemní komunikace bude na tuto skutečnost projektantem stavby upozorněn, a bude vydávat své stanovisko s vědomím, že inženýrské sítě nebudou uloženy v souladu s výše uvedenou normou.**

- Zvláštním užíváním dálnice, silnice a místní komunikace dle ust. § 25 odst. 6 písm. d) zákona o pozemních komunikacích se rozumí umístění inženýrských sítí a jiných nadzemních nebo podzemních vedení všeho druhu v silničním pozemku, na něm nebo na mostních objektech.
- Dle ust. § 25 zákona o pozemních komunikacích k užití dálnice, silnice a místní komunikace jiným než obvyklým způsobem nebo k jiným účelům, než pro které jsou určeny, je třeba povolení příslušného silničního správního úřadu vydaného s předchozím souhlasem vlastníka dotčené pozemní komunikace. Může-li zvláštní užívání ovlivnit bezpečnost nebo plynulost silničního provozu, také s předchozím souhlasem Policie České republiky.
- Další nezbytné náležitosti, respektive podklady pro řádné posouzení ve věci jsou uvedeny na formuláři žádosti.

➤ **obecně**

- Jestliže při realizaci stavby bude pozemní komunikace užitá jiným než obvyklým způsobem nebo k jiným účelům, než pro které je určena, např. umístování skládání a nakládání věcí nebo materiálů nesloužících k údržbě nebo opravám předmětné pozemní komunikace, nebudou-li neprodleně odstraněny (zařízení stavenišť, skládka stavebních hmot nebo paliva apod.) je nutné požádat o vydání příslušného povolení ke zvláštnímu užívání pozemní komunikace dle ust. § 25 odst. 6 písm. c) bod 2 zákona o pozemních komunikacích.
- Pokud by došlo realizací stavebních prací k částečné nebo úplné uzavírce pozemní komunikace je nutné v souladu s ust. § 24 zákona o pozemních komunikacích požádat o povolení uzavírky příslušný silniční správní úřad. Částečnou uzavírkou se dle silničního správního úřadu za prvé rozumí uzavření více než poloviny jednoho jízdního pruhu, za druhé v délce větší než 50 m a za třetí na dobu delší než 3 dny. Pokud bude jeden z výše uvedených tří parametrů dotčen, bude se vždy jednat o částečnou uzavírku, pokud těchto parametrů nedosáhne, bude se jednat o zúžení jízdního pruhu provedené na základě místní úpravy provozu.
- Při realizaci výše uvedeného záměru musí žadatel postupovat dle zákona o pozemních komunikacích a podle zákona č. 183/2006 Sb., o územním plánování a stavebním řádu ve znění pozdějších předpisů (dále jen „stavební zákon“) stavebního zákona v souladu s jejich prováděcími předpisy, při dodržení příslušných Českých technických norem (v platném znění) stanovených v příloze č. 1 vyhlášky, kterou se provádí zákon o pozemních komunikacích, mimo jiné také s vyhláškou 398/2009 Sb. o obecných technických požadavcích zabezpečujících bezbariérové užívání staveb.
- Upozorňujeme, že ve vyjádření dotčených subjektů, které bude podkladem v rámci správního řízení vedeného silničním správním úřadem, musí být uvedeno, k čemu se dotčený subjekt vyjadřuje (např. ke zvláštnímu užívání, k uzavírce atd.) včetně uvedení příslušného ustanovení zákona o pozemních komunikacích.
- Toto stanovisko nenahrazuje povolení ke stavbě, ani souhlas a není rozhodnutím dle správního řádu, a proto se proti němu nelze dovolat.

Ing. Pavel Benda v.r.

oprávněná úřední osoba

Za správnost vyhotovení: Ing. Pavel Benda

Obdrží:

EXprojekt s.r.o., IDDS: dh84e85



MĚSTSKÝ ÚŘAD BUČOVICE

Odbor životního prostředí a stavebního úřadu

Váš dopis zn:

Ze dne: 12.10.2021
Číslo jednací: MUB/OŽP-34646/2021 ves
Spisová zn.: OŽP-10152/2021-ves
Počet listů/příloh: 1/0



mubuvp21v00cm5

DS

Vyřizuje: Ing. Věra Veselá
Telefon/mobil: 517 324 451
E-mail: vesela@bucovice.cz

EXprojekt s.r.o.
Heršpická č. p. 758/13
619 00 Brno

Datum: 01.11.2021

SDĚLENÍ

Městský úřad Bučovice, Odbor životního prostředí a stavebního úřadu, jako věcně příslušný podle ustanovení § 104 odst. 2 písm. c) a ustanovení § 106 odst. 1 zákona č. 254/2001 Sb., o vodách (vodní zákon), ve znění pozdějších předpisů, (dále jen „vodní zákon“), a jako místně příslušný vodoprávní úřad podle ustanovení § 11 zákona č. 500/2004 Sb., správní řád ve znění pozdějších předpisů, a dále jako speciální stavební úřad podle ustanovení § 15 odst. 1 písm. d) zákona č. 183/2006 Sb., o územním plánování a stavebním řádu (stavební zákon), ve znění pozdějších předpisů (dále jen „stavební zákon“) obdržel dne 12.10.2021 žádost o vydání povolení dle § 8 odst. 1 písm. b) bod 1 vodního zákona k odběru podzemních vod,

kteří podala **Správa železnic, státní organizace, IČ 70994234, se sídlem Dlážďená 1003/7, 110 00 Praha, Stavební správa východ, Nerudova 1, 779 00 Olomouc** – organizační jednotka, v zastoupení na základě plné moci společností EXprojekt, s.r.o., Heršpická 758/13, 619 00 Brno

v rámci akce: Rekonstrukce ŽST Kyjov, I. etapa,

z novostavby vrtané studny v rámci SO 41-22-03 TNS Bučovice, vodovod na pozemcích p. č. KN 2641/11, 3276/2 v k. ú. Bučovice, obci Bučovice.

Vodoprávní úřad Bučovice celou záležitost posoudil podle ustanovení § 8, 9, 15 vodního zákona a na základě tohoto posouzení

sděluje, že

předmětnou žádost nelze projednat.

Dle ust. § 9 odst. 5 vodního zákona **povolení k nakládání s vodami**, které lze vykonávat pouze užíváním vodního díla, **je možné vydat jen současně se stavebním povolením k takovému vodnímu dílu ve společném řízení**, pokud se nejedná o vodní dílo již existující nebo povolené.

Předložená dokumentace je vypracována pro územní řízení, tudíž veškeré stavební objekty budou nejprve umístěny v souladu s ust. § 84 a následujícími stavebního zákona, a následně stavebně povoleny.

Po nabytí právní moci územního rozhodnutí předmětného záměru, lze teprve požádat o vydání povolení dle ust. § 8 odst. 1 písm. b) bod 1 vodního zákona na předepsaném formuláři



dle přílohy č. 1 k vyhlášce č. 183/2018 Sb., vyhláška o náležitostech rozhodnutí a dalších opatření vodoprávního úřadu a o dokladech předkládaných vodoprávnímu úřadu, a to **společně se žádostí o vydání stavebního povolení dle § 15 vodního zákona** na předepsaném formuláři dle přílohy č. 8 k vyhlášce č. 183/2018 Sb., spolu se všemi nezbytnými přílohami.

K dispozici jsou následující doklady:

- žádost o povolení k nakládání s vodami ze dne 12.10.2021;
- plná moc;
- PD „Rekonstrukce ŽST Kyjov, I. etapa“ – zpracovatel Moravia Consult Olomouc, a.s., odpovědný projektant Ing. Ondřej Čech, zak. číslo MCO 1/-001-233-UR, z data 09/2019 (souhrnná technická zpráva, koordinační situace stavby C.3.1–3, situační výkres širších vztahů, Technická zpráva SO 41-22-03 TNS Bučovice, vodovod z 01/2020, situace E.E.1.6.1, z data 01/2020;
- stanovisko Povodí Moravy, s. p. – č. j. PM - 17097/2021/5203/Fi ze dne 21.05.2021.

Ing. Věra Veselá
oprávněná úřední osoba



MĚSTSKÝ ÚŘAD BUČOVICE

Odbor životního prostředí a stavebního úřadu

Váš dopis zn: 032/2018
Ze dne: 10.11.2021
Číslo jednací: MUB/OŽP-38303/2021 pis
Spisová zn.: OŽP-10402/2021-pis
Počet listů/příloh:



mubuvp21v00d8i

Doporučeně/E-mailem/DS

Vyřizuje: Ing. Jana Pištková
Telefon/mobil: 517 324 450
E-mail: pistkova@bucovice.cz

dle rozdělovníku

Datum: 10.11.2021

ZÁVAZNÉ STANOVISKO

Městský úřad Bučovice, odbor životního prostředí a stavebního úřadu (dále i jen „správní orgán“) jako věcně a místně příslušný orgán dle § 10 a 11 zákona č. 500/2004 Sb., správní řád, ve znění pozdějších předpisů (dále jen „správní řád“) a dle ustanovení § 146 odst. 3 písm. a) zákona č. 541/2020 Sb., o odpadech, ve znění pozdějších předpisů (dále jen „záko o odpadech“) s působností dotčeného správního orgánu podle § 4 odst. 2 zákona č. 183/2006 Sb., o územním plánování a stavebním řádu (dále jen „stavební zákon“), ve znění pozdějších předpisů na základě žádosti

Žadatele:

Správa železnic, s.o., Praha 1 – Nové Město, Dlážďená 1003/7, PSČ 11000

kterého zastupuje na základě

plné moci:

Exprojekt, s.r.o., Brno, Heršpická 758/13, PSČ 61900

SOUHLASÍ

v souladu s ustanovením § 149 odst. 1 správního řádu a § 4 odst. 2 stavebního zákona s povolením stavby **Rekonstrukce ŽST Kyjov, 1. etapa – terénní úpravy, v k.ú. Bučovice, Marefy** z hlediska nakládání s odpady.

Pro provedení stavby se podle ustanovení § 146 odst. 4 zákona o odpadech současně stanoví tyto podmínky:

stavebník doloží zdejšímu odboru životního prostředí doklady o předání odpadů oprávněné osobě v rozsahu odpovídající průběžné evidenci o odpadech a způsobech nakládání s odpady (§ 94 odst. 1 zákona o odpadech), a dále doklady o využití / odstranění odpadů v konkrétním zařízení v rozsahu platném pro přejímku odpadů do zařízení, a to pro konkrétní množství těchto druhů odpadů, jak byla uvedena ve schválené dokumentaci, ve lhůtě **do 30 dnů od ukončení prací**.

Stavební záměr:

Jedná se o rekonstrukci ŽST Kyjov, 1. etapa – terénní úpravy, v k.ú. Bučovice, Marefy.



Odůvodnění

Městský úřad Bučovice, odbor životního prostředí a stavebního úřadu, obdržel dne 10.11.2021 žádost výše uvedeného žadatele, kterého na základě plné moci zastupuje společnost Exprojekt, s.r.o., o vydání závazného stanoviska z hlediska zákona o odpadech. Jako dotčený orgán podle ustanovení § 4 odst. 2 stavebního zákona a § 146 odst. 3 písm. a) zákona o odpadech posoudil žádost a přiložené doklady uvedené níže z hlediska jejich souladu s povinnostmi vyplývajícími ze zákona o odpadech a jeho prováděcích předpisů. Správní orgán požaduje předložení dokladů o předání oprávněné osobě **ve lhůtě do 30 dnů od dokončení prací** jako správní orgán příslušný ke kontrole průběžné evidence o odpadech a způsobech nakládání s odpady dle § 94 odst. 1 zákona o odpadech a ověřování podaných hlášení o produkci a nakládání s odpady podle § 95 zákona o odpadech, kterému zákon přiznává postavení dotčeného orgánu ve stavebním řízení z hlediska nakládání s odpady, v souladu s principem prevence v oblasti životního prostředí.

V případě výše uvedené stavby dojde ke vzniku následujícího druhu odpadu:

Zemina a kamení neuvedené pod č. 170503* (kat. č. 170504) v množství cca 13 300 t, § 2 odst. 1 zákona o odpadech uvádí, že nekontaminovaná zemina a jiný přírodní materiál vytěžený během stavební činnosti mohou být použity ve svém přirozeném stavu pro účely stavby na místě, na kterém byly vytěženy. Znamená to, že **zeminu a kamení lze použít v místě stavby např. k terénním úpravám, v tom případě nejsou zemina a kamení považovány za odpad**. Pouze s přebytky je nutné zacházet jako s odpady, tj. musejí být odevzdány podle zákona o odpadech oprávněné osobě.

Dokladem o předání odpadů není čestné prohlášení zhotovitele stavby, ale např. osvědčení vystavené oprávněnou osobou nebo provozovatelem koncového zařízení, jež uvádí konkrétní množství přijatého druhu odpadu (např. vážní lístek).

Podklady, kterými se správní orgán řídil, jsou projektová dokumentace „Rekonstrukce ŽST Kyjov, 1. etapa – terénní úpravy, v k.ú. Bučovice, Marefy.“

Poučení účastníků

Proti závaznému stanovisku se nelze samostatně odvolat. Proti závaznému stanovisku se lze odvolat prostřednictvím odvolání proti rozhodnutí, ke kterému bylo toto závazné stanovisko vydáno, viz ustanovení § 149 správního řádu.

Správní orgán upozorňuje, že toto závazné stanovisko nenahrazuje souhlas k provozování zařízení k využívání, odstraňování, sběru nebo výkupu odpadů dle § 22 zákona o odpadech.

Ing. Jana Píšťková
oprávněná úřední osoba

Rozdělovník

Spis OŽP-10402/2021-pis
EXprojekt s.r.o., Heršpická č. p. 758/13, 61900 Brno 19
Odbor ŽP a SÚ - oddělení stavebního úřadu

Váš dopis zn.:

Ze dne: 09.09.2019

Č. j.: JMK 133243/2019

Sp. zn.: S - JMK 131244/2019 OŽP/Vyh

Vyřizuje: Ing. Kateřina Vyhliďalová

Telefon: 541 651 556

Datum: 17.09.2019

Ecological Consulting a.s.,

Legionářská 1085/8

779 00 OLOMOUC

STANOVISKO**orgánu ochrany přírody k možnosti existence významného vlivu koncepce
„Výstavba TNS Bučovice“**

Krajský úřad Jihomoravského kraje, odbor životního prostředí, příslušný podle ustanovení § 77a odst. 4 písm. n) zákona č. 114/1992 Sb., o ochraně přírody a krajiny, ve znění pozdějších předpisů (dále jen „zákon o ochraně přírody“) vyhodnotil na základě žádosti, kterou dne 09.09.2019 podal žadatel Správa železniční dopravní cesty, s.r.o., Stavební správa východ, se sídlem Nerudova 1, 772 58 Olomouc, IČ:70994234 zastoupená společností Moravia Consult Olomouc a.s., se sídlem Legionářská 1085/8, 779 00 Olomouc, IČ: 64610357 a Ecological Consulting a.s., Legionářská 1085/8, 779 00 Olomouc, IČ: 25873962, možnosti vlivu záměru „Výstavba TNS Bučovice“ (dále jen záměr). Předmětem záměru je novostavba trakční napájecí stanice Bučovice s cílem zajištění podmínek pro elektrizaci celostátní trati Veselí nad Moravou – Blažovice. V novém stavu je navržen areál TNS, která bude napájet trakční vedení na trati Veselí nad Moravou – Blažovice. V rámci návrhu jsou řešeny pozemní objekty sloužící pro umístění technologie a jako zázemí příležitostné obsluhy, komunikace a zpevněné plochy v areálu včetně terénních úprav dotčených pozemků. Řešená stavba je trvalého charakteru. Krajský úřad Jihomoravského kraje vydává

s t a n o v i s k o

podle § 45i odstavce 1 téhož zákona v tom smyslu, že hodnocená koncepce

n e m ů ž e m í t v ý z n a m n ý v l i v

na žádnou evropsky významnou lokalitu nebo ptačí oblast soustavy Natura 2000.

Výše uvedený závěr orgánu ochrany přírody vychází ze skutečnosti, že hodnocená koncepce svou lokalizací mimo území prvků soustavy Natura 2000 a svou věcnou povahou nemá potenciál způsobit přímé, nepřímé či sekundární vlivy na jejich celistvost a předmět ochrany.

Toto odůvodněné stanovisko se vydává postupem podle části čtvrté zákona č. 500/2004 Sb., správní řád a nejedná se o rozhodnutí ve správním řízení. Tento správní akt nenahrazuje jiná správní opatření a rozhodnutí, která se k hodnocené aktivitě vydávají podle zvláštních právních předpisů.

Mgr. Petr Mach
vedoucí oddělení ochrany přírody a krajiny

Na vědomí: KrÚ JMK, odbor životního prostředí, oddělení posuzování vlivů na životní prostředí

IČ	DIČ	Telefon	Fax	E-mail	Internet
70888337	CZ70888337	541 651 556	541 651 579	vyhliďalova.katerina@kr-jihomoravsky.cz	www.kr-jihomoravsky.cz



Datová schránka: bz7dtwv, Ecological Consulting a.s.

Uživatel: Martina Soušková

Přijatá zpráva - Detail zprávy

Předmět: stanovisko dle § 45i
ID zprávy: 712318066
Typ zprávy: Přijatá datová zpráva
Stav zprávy: Doručená
Datum a čas: 25. 9. 2019 v 10:28:12

Odesílatel: Jihomoravský kraj, Žerotínovo náměstí 449/3, 60200 Brno, CZ
ID schránky: x2pbqzq
Typ schránky: Orgán veřejné moci
Odesílající osoba: Pověřená osoba

Zmocnění: Nezádáno
Naše čís. jednací: JMK 133243/2019
Naše spisová zn.: S - JMK 131244/2019 OŽP/Vyh
Vaše čís. jednací: Nezádáno
Vaše spisová zn.: Nezádáno
K rukám: Nezádáno
Do vlastních rukou: Ne
Zakázáno doručení fikcí: Ne

Přílohy:

JMK_131244_2019 -Ecological Consalting_Výstavba TNS
Bučovice.pdf (122,53 kB)

Události zprávy:

25. 9. 2019 v 10:01:58 EV0: Datová zpráva byla podána.
25. 9. 2019 v 10:01:58 EV5: Datová zpráva byla dodána do datové schránky příjemce. Je-li příjemcem datové zprávy orgán veřejné moci vystupující v postavení orgánu veřejné moci, byla datová zpráva tímto okamžikem doručena.
25. 9. 2019 v 10:28:12 EV12: Přihlásila se pověřená osoba s právem přístupu ke zprávě ve smyslu § 8, odst. 6 zákona č. 300/2008 Sb., v platném znění. Datová zpráva je nyní doručena. Případné dřívější datum doručení fikcí nebo doručení dodáním do schránky orgánu veřejné moci není dotčeno.

Krajský úřad Jihomoravského kraje
Odbor životního prostředí
Žerotínovo nám. 3, 601 82 Brno

Č. j.:
97667/2020

Sp. zn.:
S - JMK 10902/2020/OŽP/Kre

Vyřizuje/linka
Ing. Petr Krejzek, Ph./2633

Brno
08.07.2020

Z Á V A Z N É S T A N O V I S K O

Krajský úřad Jihomoravského kraje, odbor životního prostředí (dále jen krajský úřad), jako věcně a místně příslušný úřad podle ust. § 29 zákona č. 129/2000 Sb., o krajích, ve znění pozdějších předpisů, v souladu s ust. § 149 zákona č. 500/2004 Sb., správní řád, ve znění pozdějších předpisů (dále jen správní řád) a podle ust. § 17a písm. e) zákona č. 334/1992 Sb., o ochraně zemědělského půdního fondu, ve znění pozdějších předpisů (dále jen zákon) uděluje v souladu s ust. § 9 odst. 8 zákona

S O U H L A S

- k trvalému odnětí zemědělské půdy ze zemědělského půdního fondu (dále jen ZPF) o celkové výměře 1,9162 ha v k. ú. Bučovice,
- k dočasnému odnětí zemědělské půdy ze ZPF o celkové výměře 0,0161 ha (s předpokládanou dobou odnětí 4 roky) v k. ú. Bučovice,

okr. Vyškov, pro akci „Rekonstrukce ŽST Kyjov, 1. etapa“ ve prospěch státní organizace Správa železniční dopravní cesty, Dílčedná 1003/7, 110 00 Praha 1 – Nové Město, IČ 709 94 234 (dále jen stavebník).

A) Souhlas k trvalému odnětí zemědělské půdy ze ZPF se vymezuje na těchto částech pozemků v k. ú. Bučovice

k. ú.	Pozemek p. č.	Výměra pozemku (m ²)		BPEJ	Třída ochrany	Druh pozemku
		celková	odnímaná trvale			
Bučovice	3259/2	2 584	431	2.01.00	I.	orná půda
	3262/2	2 547	1 199	2.01.00	I.	orná půda
	3263/2	2 726	1 503	2.01.00	I.	orná půda
	3266/2	2 626	1 441	2.01.00	I.	orná půda
	3267/2	5 366	2 877	2.01.00	I.	orná půda
	3270/2	2 744	1 478	2.01.00	I.	orná půda

	3272/2	1 647	1 526	2.01.00	I.	orná půda
	3275/2	2 798	1 435	2.01.00	I.	orná půda
	3276/2	2 956	1 520	2.01.00	I.	orná půda
	2641/1	3 106	947	2.01.00	I.	orná půda
	2641/11	8 712	4 134	2.01.00	I.	orná půda
	2641/19	4 333	165	2.01.00	I.	orná půda
	2641/20	4 464	135	2.01.00	I.	orná půda
	2641/30	5 771	371	2.01.00	I.	orná půda
Σ	-	52 380	19 162	-	I. – 19 162 m²	-
Části trvale odnímaných pozemků, na které se vztahuje tento souhlas, jsou dále graficky vyznačeny v příloze tohoto závazného stanoviska, která je jeho neoddělitelnou součástí (v 6 výřezech).						

Souhlas k dočasnému odnětí zemědělské půdy ze ZPF se vymezuje na této části pozemku v k. ú. Bučovice:

k. ú.	Pozemek p. č.	Výměra pozemku (m ²)		BPEJ	Třída ochrany	Druh pozemku
		celková	odnímaná dočasně			
Bučovice	2641/51	184	161	2.01.00	I.	orná půda
Σ	-	-	161	-	I. – 161 m²	-
Část dočasně odnímaného pozemku, na který se vztahuje tento souhlas, je dále graficky vyznačen v příloze tohoto závazného stanoviska, která je jeho neoddělitelnou součástí.						

B) Stanovení podmínek nezbytných k zajištění ochrany ZPF

Souhlas k trvalému odnětí půdy ze ZPF se uděluje za těchto podmínek:

- 1.) Tento souhlas je udělován pouze pro uvedený účel a odnímanou zemědělskou půdu nelze využít jiným nezemědělským způsobem. V případě odstoupení od záměru musí zůstat půda i nadále zemědělskou půdou.
- 2.) Stavebník orgánu ochrany ZPF krajského úřadu a dále orgánu ochrany ZPF MěÚ Bučovice:
 - a) doručí kopii pravomocného rozhodnutí, pro které je souhlas k odnětí podkladem, a to do 6 měsíců ode dne nabytí právní moci,
 - b) písemně oznámí zahájení realizace záměru, a to nejpozději 15 dnů před jejím zahájením. Za zahájení realizace záměru se z hlediska zájmů ochrany ZPF považuje zahájení skryvky.
- Stavebník před zahájením stavby vytýčí hranice trvalého odnětí zemědělské půdy ze ZPF a zabezpečí, aby hranice staveniště nebyly narušeny či svévolně posunovány na okolní přilehlé pozemky. Veškeré plochy pro objekty zařízení staveniště a manipulační plochy

budou zřízeny pouze v rámci trvale odnímané plochy, okolní přiléhající pozemky ZPF nebudou stavbou dotčeny.

- Během realizace záměru budou učiněna opatření k zabránění úniku pevných, kapalných a plyných látek poškozujících ZPF a jeho vegetační kryt.
- V souladu s ust. § 8 odst. 1 zákona bude na základě doložených výsledků pedologického průzkumu z předmětných částí trvale odnímaných pozemků provedena skrývka ornice o mocnosti 40 cm a skrývka podorníčí v mocnosti 20 cm. Z celé trvale odnímané plochy o výměře 1,9162 ha tak bude skryto cca 7 665 m³ ornice a cca 3 832 m³ podorníčí.
- Krajský úřad schvaluje návrh hospodárného využití ornice a podorníčí (předložený stavebníkem jako součást žádosti o odnětí), na jehož základě a v souladu s ust. § 8 odst. 1 zákona stavebník zajistí hospodárné využití kulturních vrstev půdy následujícím způsobem:
 - veškerá ornice (cca 7 665 m³) a podorníčí (cca 3 832 m³) bude využita ke zúrodnění níže uvedených zemědělských pozemků:

k. ú.	Pozemek p. č. (KN)	Výměra pozemku (m ²)	Druh pozemku	Mocnost rozprostření (cm)		Kubatura (m ³)	
				ornice	podorníčí	ornice	podorníčí
Marefy	532/1	6 109	orná půda	13	0	794	0
	533/30	6 050	orná půda	12	0	726	0
Mouřínov	3694	87 814	orná půda	7	0	6 147	0
Rašovice	4532	30 002	orná půda	0	9	0	2 700
	4534	16 901	orná půda	0	7	0	1 183
Σ	-	146 876	-	-	-	7 667	3 883

Návrh hospodárného využití je opatřen souhlasným vyjádřením vlastníků pozemků k rozprostření ornice a podorníčí.

- O činnostech souvisejících se skrývkou, přemístěním, rozprostřením, využitím, ochranou a ošetřováním ornice se povede protokol (pracovní deník), v němž se uvádějí všechny skutečnosti rozhodné pro posouzení správnosti, úplnosti a účelnosti využívání ornice. Kopii protokolu doručí stavebník orgánu ochrany ZPF MěÚ Bučovice při kolaudaci stavby.

Souhlas k dočasnému odnětí zemědělské půdy ze ZPF se uděluje za těchto podmínek:

- 1.) Tento souhlas je udělován pouze pro uvedený účel a odnímanou zemědělskou půdu nelze využít jiným nezemědělským způsobem. V případě odstoupení od záměru musí zůstat půda i nadále zemědělskou půdou.
- 2.) Stavebník orgánu ochrany ZPF krajského úřadu a dále orgánu ochrany ZPF MěÚ Bučovice:
 - a) doručí kopii pravomocného rozhodnutí, pro které je souhlas k odnětí podkladem, a to do 6 měsíců ode dne nabytí právní moci,
 - b) písemně oznámí zahájení realizace záměru, a to nejpozději 15 dnů před jejím zahájením. Za zahájení realizace záměru se z hlediska zájmů ochrany ZPF považuje zahájení skrývky.
- 3.) Stavebník před zahájením stavby vytýčí hranice dočasného odnětí zemědělské půdy ze ZPF a zabezpečí, aby hranice staveniště nebyly narušeny či svévolně posunovány na okolní přilehlé pozemky. Veškeré plochy pro objekty zařízení staveniště a manipulační plochy budou zřízeny pouze na dočasně odnímané výměře, okolní přiléhající pozemky ZPF nebudou stavbou dotčeny.

- 4.) V souladu s ust. § 8 odst. 1 zákona bude na základě doložených výsledků pedologického průzkumu stavebník provede z předmětné části dočasně odnímaného pozemku skrývka ornice o mocnosti 40 cm a skrývka podorničí v mocnosti 20 cm. Z celé dočasně odnímané plochy o výměře 0,0161 ha tak bude skryto cca 64 m³ ornice a cca 33 m³ podorničí.
- 5.) Ornice a podorničí budou umístěny ve dvou samostatných deponiích zřízených na pozemku p. č. 2713/2 v k. ú. Bučovice (dle KN veden jako druh pozemku: ostatní plocha, vlastník pozemku: České dráhy a.s., nábřeží Ludvíka Svobody 1222/12, Nové Město, 110 00 Praha 1) a budou po celou dobu řádně ošetřovány, aby se zabránilo jejich znehodnocení. Po ukončení nezemědělské činnosti budou v rámci technické rekultivace po odstranění veškerých hmotných částí ze stavební činnosti zpětně rozprostřeny na dočasně odňatou část pozemků za účelem provedení dvouleté biologické rekultivace, a to dle schváleného plánu rekultivace. Cílovým stavem rekultivace bude druh pozemku orná půda.
- 6.) O činnostech souvisejících se skrývkou, přemístěním, rozprostřením, využitím, ochranou a ošetřováním ornice se povede protokol (pracovní deník), v němž se uvádějí všechny skutečnosti rozhodné pro posouzení správnosti, úplnosti a účelnosti využívání ornice. Kopii protokolu předloží stavebník orgánu ochrany ZPF krajského úřadu při šetření v terénu.
- 7.) Po ukončení biologické rekultivace stavebník písemně oznámí orgánu ochrany ZPF krajského úřadu ukončení rekultivace, za účelem provedení šetření v terénu v souladu s ust. § 11b odst. 2 zákona, na jehož základě orgán ochrany ZPF krajského úřadu potvrdí celnímu úřadu ukončení rekultivace. Na základě tohoto potvrzení o ukončení biologické rekultivace bude ukončena platba odvodů za dočasné odnětí půdy ze ZPF.
- 8.) Realizace záměru vyvolá dle žádosti kromě trvalého a dočasného záboru nad 1 rok dále „zábor zemědělské půdy pro nezemědělské účely kratší jak 1 rok, včetně doby potřebné k uvedení zemědělské půdy do původního stavu“. Na tento dočasný zábor zemědělské půdy do 1 roku není třeba dle ust. § 9 odst. 2 zákona souhlasu k odnětí podle ust. § 9 odst. 1 zákona, avšak za splnění zákonné podmínky, že zahájení této nezemědělské činnosti stavebník oznámí orgánu ochrany ZPF MěÚ Bučovice nejméně 15 dní předem. Nesplnění této ohlašovací povinnosti je dle zákona klasifikováno jako přestupek. V případě, že tento dočasný zábor zemědělské půdy ze ZPF pro nezemědělské účely přesáhne včetně doby potřebné k uvedení zemědělské půdy do původního stavu dobu jednoho roku, požádá stavebník o souhlas k odnětí zemědělské půdy ze ZPF i pro tuto nezemědělskou činnost, který bude řešen formou změny tohoto závazného stanoviska.

C) Plán rekultivace

V souladu s ust. § 9 odst. 8 písm. c) zákona schvaluje orgán ochrany ZPF krajského úřadu „Plán rekultivace“

Plán rekultivace je označen razítkem krajského úřadu a parafou, v originále bude uložen u orgánu ochrany ZPF krajského úřadu. Kopie plánu rekultivace bude uložena spolu s žádostí o odnětí půdy ze ZPF u orgánu ochrany ZPF Bučovice.

D) Vymezení platby odvodů za odnětí zemědělské půdy ze ZPF

Za trvalé odnětí zemědělské půdy ze ZPF (o výměře 1,9162 ha) se v souladu s ust. § 11a odst. 1 písmene a) zákona *nevymezuje platba odvodů, neboť se má jednat o „stavbu drah včetně jejich součástí, je-li stavebníkem a následně vlastníkem stát“.*

Za dočasné odnětí zemědělské půdy ze ZPF (o výměře 0,0161 ha) se v souladu s ust. § 11 odst. 1 zákona *vymezuje platba odvodů.*

Podle přílohy č. 4 vyhlášky č. 441/2013 Sb., oceňovací vyhlášky, je základní cena zemědělských pozemků s přiřazenou BPEJ (bonitovanou půdně ekologickou jednotkou) 20100 stanovena ve výši 17,22 Kč/m².

Podle vyhlášky č. 48/2011 Sb., o stanovení tříd ochrany, ve znění pozdějších předpisů, jsou pozemky s přiřazenou BPEJ 20100 zařazeny do I. třídy ochrany, při výpočtu odvodu byl proto použit koeficient třídy ochrany 9.

Při výpočtu odvodů byla podle části B zákona použita skupina faktorů C – území mimo plochy určené platným územním plánem nebo platným regulačním plánem k zástavbě nebo pro jiné urbanistické funkce s ekologickou váhou vlivu 5.

Odvody za dočasné odnětí se stanoví za každý kalendářní rok jako stý díl částky skutečné výše odvodů za odnětí půdy ze ZPF na dotčeném pozemku. V případě, že uvedené odnětí se uskuteční nebo bude ukončeno v průběhu kalendářního roku, odvody se stanoví ve výši jedné dvanáctiny stého dílu částky skutečné výše odvodů, a to za každý i započatý měsíc.

V souladu s ust. § 9 odst. 9 zákona se výše odvodů za dočasné odnětí zemědělské půdy ze ZPF *vymezuje pouze orientačně (na podkladě doloženého výpočtu odvodů) v celkové výši cca 1.248 Kč za rok.*

Dle ust. § 11 odst. 2 zákona o výši odvodů za odnětí zemědělské půdy ze ZPF rozhodne orgán ochrany ZPF MěÚ Bučovice podle přílohy zákona po zahájení realizace záměru. Dle ust. § 11 odst. 3 zákona se bude při rozhodování o odvodech vycházet z právního stavu ke dni nabytí právní moci prvního rozhodnutí vydaného ve věci podle zvláštního právního předpisu (stavební zákon).

Předmět žádosti

Krajský úřad obdržel dne 21.01.2020 žádost státní organizace Správa železniční dopravní cesty, Dílžďená 1003/7, 110 00 Praha 1 – Nové Město, IČ 709 94 234, zastoupené na základě plné moci společností Ecological Consulting a.s., se sídlem Legionářská 1085/8, 779 00 Olomouc, IČ: 258 73 962, o:

- trvalé odnětí zemědělské půdy ze ZPF v rozsahu 1,8716 ha a dočasné odnětí zemědělské půdy ze ZPF v rozsahu 0,0161 ha v k. ú. Bučovice, okr. Vyškov pro akci původně nazvanou „Výstavba trakční napájecí stanice (TNS) Bučovice“.

Žádost nebyla podána dle ust. § 2h odst. 1 zákona č. 416/2009 Sb., o urychlení výstavby dopravní, vodní a energetické infrastruktury, v platném znění přímo u krajského úřadu. Žádost byla kompletně v el. verzi postoupena krajskému úřadu prostřednictvím MěÚ Bučovice, OŽP pod č. j. MUB/OŽP-4520/2020 cera ze dne 21.01.2020, a to bez připomínek.

Na základě požadavku krajského úřadu (výzvy k doplnění učiněné per e-mail ze dne 07.04.2020) byla žádost per e-mail doplněna o následující podklady:

- dne 08.04.2020
 - plnou moc k zastupování,
 - upřesnění doby dočasného odnětí,
 - upřesnění pozemku, na kterém bude zřízena dočasná deponie skrývky kulturních vrstev půdy z dočasně odňaté zemědělské půdy ze ZPF,
 - informace ohledně použití ekologické váhy vlivu 5 při výpočtu odvodů za dočasné odnětí zemědělské půdy ze ZPF (územní plán Bučovice není toho času platný),
 - upřesnění požadované výjimky z platby odvodů pro trvalé odnětí zemědělské půdy ze ZPF,
- dne 04.05.2020
 - návrh hospodárného využití ornice, resp. souhlasy vlastníků pozemků, na nichž má být skrývka kulturních vrstev rozprostřena a využita.
- dne 05.05.2020 a 06.05. 2020
 - účel dočasného odnětí zemědělské půdy ze ZPF – tj. SO 41-18-03 – příjezdová komunikace z Maref.

Dne 02.06.2020 obdržel krajský úřadu upravenou žádost o odnětí zemědělské půdy ze ZPF - finální verzi, ve které došlo:

- ke změně názvu záměru z původního „Výstavba trakční napájecí stanice (TNS) Bučovice“ nově na „Rekonstrukce ŽST Kyjov, 1. etapa“,
- k rozšíření požadavku na trvalý zábor zemědělské půdy ze ZPF z původně požadovaného rozsahu 1,8716 ha nově na 1,9162 ha z důvodu úpravy záměru.

Dne 07.07.2020 byla žádost dle požadavku krajského úřadu doplněna o zakres požadovaného záboru zemědělské půdy v kopii katastrální mapy včetně uvedených p. č. dotčených pozemků. Dle informace zaslané dne 08.07.2020 povede navazující řízení podle stavebního zákona Krajský úřad Jihomoravského kraje, OÚPSŘ.

Jak vyplývá z žádosti, předmětem akce „Rekonstrukce ŽST Kyjov, 1. etapa“ je odnětí zemědělské půdy ze ZPF za účelem výstavby trakční napájecí stanice (TNS) Bučovice, včetně přístupové komunikace. V novém stavu je navržen areál TNS, která bude napájet trakční vedení na trati Veselí nad Moravou – Blažovice. V rámci návrhu jsou řešeny pozemní objekty sloužící pro umístění technologie a zázemí příležitostné obsluhy, komunikace a zpevněné plochy v areálu, včetně terénních úprav dotčených pozemků. Je řešeno také odvodnění areálu, kanalizace, vodovod a venkovní osvětlení. Celý areál bude oplocen vnějším oplocením a bude přístupný bránou z komunikace vedoucí podél trati. Tato komunikace bude v rámci stavby obnovena ve směru na Bučovice i Marefy, aby vyhovovala dopravě spojené se stavbou a obsluhou TNS“. Z žádosti dále vyplývá, že se jedná o veřejně prospěšnou stavbu. Požadovaný souhlas k odnětí zemědělské půdy ze ZPF bude podkladem pro řízení dle stavebního zákona, ve kterém bude žádáno o územní rozhodnutí.

Odůvodnění

Žádost o udělení souhlasu k trvalému a dočasnému odnětí zemědělské půdy ze ZPF pro akci „Rekonstrukce ŽST Kyjov, 1. etapa“ v k. ú. Bučovice, okr. Vyškov, je opatřena všemi potřebnými doklady a náležitostmi, kterými jsou:

- postoupení žádosti MěÚ Bučovice, OŽPSÚ pod č. j. MUB/OŽP-4520/2020 čer. ze dne 21.01.2020,
- původní žádost k záměru „Výstavba trakční napájecí stanice (TNS) Bučovice“ ze dne 10.11.2019* (*pozn.: uveden chybně rok 2020), trvalý zábor 1,8716 ha, dočasný zábor 0,0161 ha,
- závazné stanovisko orgánu územního plánování MěÚ Bučovice, č. j. 24.10.2019 ze dne 09.12.2019
- doplnění žádosti ze dne 08.04.2020:
 - plná moc k zastupování,
 - upřesnění doby dočasného odnětí,
 - upřesnění pozemku, na kterém bude zřízena dočasná deponie skrývky kulturních vrstev půdy z dočasně odňaté zemědělské půdy ze ZPF,
 - informace ohledně použití ekologické váhy vlivu 5 při výpočtu odvodů za dočasné odnětí zemědělské půdy ze ZPF (územní plán Bučovice není toho času platný),
 - upřesnění požadované výjimky z platby odvodů pro trvalé odnětí zemědělské půdy ze ZPF,
- doplnění žádosti ze dne 04.05.2020
 - návrh hospodárného využití ornice, resp. souhlasy vlastníků pozemků, na nichž má být skrývka kulturních vrstev rozprostřena a využita.
- doplnění žádosti ze dne 05.05.2020 a 06.05. 2020
 - účel dočasného odnětí zemědělské půdy ze ZPF – tj. SO 41-18-03 – příjezdová komunikace z Maref.
- doplnění žádosti ze dne 02.06.2020
 - upravená žádost o odnětí zemědělské půdy ze ZPF - finální verze pro záměr „Rekonstrukce ŽST Kyjov, 1. etapa“, trvalý zábor zemědělské půdy 1,9162 ha, dočasný zábor 0,0161 ha, včetně zákonem stanovených náležitostí.
- doplnění žádosti ze dne 07.07.2020
 - zakres požadovaného záboru zemědělské půdy v kopii katastrální mapy včetně uvedených p. č. dotčených pozemků.

Orgán ochrany ZPF krajského úřadu shledal, že zemědělská půda může být pro daný záměr trvale a dočasně odňata ze ZPF, neboť byla prokázána nezbytnost navrhovaného nezemědělského využití za účelem realizace veřejně prospěšné stavby.

U požadovaného trvalého a dočasného záboru zemědělské půdy nebyl shledán zásadní rozpor se základními zásadami ochrany ZPF, vyplývajícími z ust. § 4 zákona.

Při udělení tohoto souhlasu bylo vzato dále v potaz, že předmětný záměr je stavbou veřejně prospěšnou a dle závazného stanoviska orgánu územního plánování MěÚ Bučovice, č. j. 24.10.2019 ze dne 09.12.2019 je záměr přípustný.

Poučení

Tento souhlas vydaný podle ust. § 9 zákona se stane závaznou částí rozhodnutí vydaného podle zvláštního právního předpisu (stavební zákon). Žadatel je proto povinen plnit podmínky stanovené v souhlasu k odnětí zemědělské půdy ze ZPF ode dne nabytí právní moci navazujícího rozhodnutí vydaného podle stavebního zákona. Platnost souhlasu k odnětí zemědělské půdy ze ZPF je totožná s platností navazujícího rozhodnutí.

Souhlas k odnětí zemědělské půdy ze ZPF pozbývá platnosti uplynutím 3 let ode dne jeho oznámení žadateli, nestal-li se podkladem pro řízení podle zvláštních právních předpisů.

Změnit podmínky a další skutečnosti stanovené v tomto souhlasu může pouze orgán ochrany ZPF, který jej vydal, a to na návrh žadatele při řízení o změně rozhodnutí vydaného podle zvláštního právního předpisu.

Udělený souhlas se netýká majetkoprávních vztahů k dotčeným pozemkům.

Proti tomuto závaznému stanovisku se nelze samostatně odvolat. Opravné prostředky lze proti němu uplatnit pouze v režimu ustanovení § 149 odst. 5, 6 a 7 správního řádu.

V souladu s ust. § 18 odst. 6 zákona se upravená žádost zasílá v listinné verzi orgánu ochrany ZPF Městskému úřadu Bučovice, odboru životního prostředí a stavebního úřadu, kde bude uložena spolu se stejnopisem tohoto závazného stanoviska.

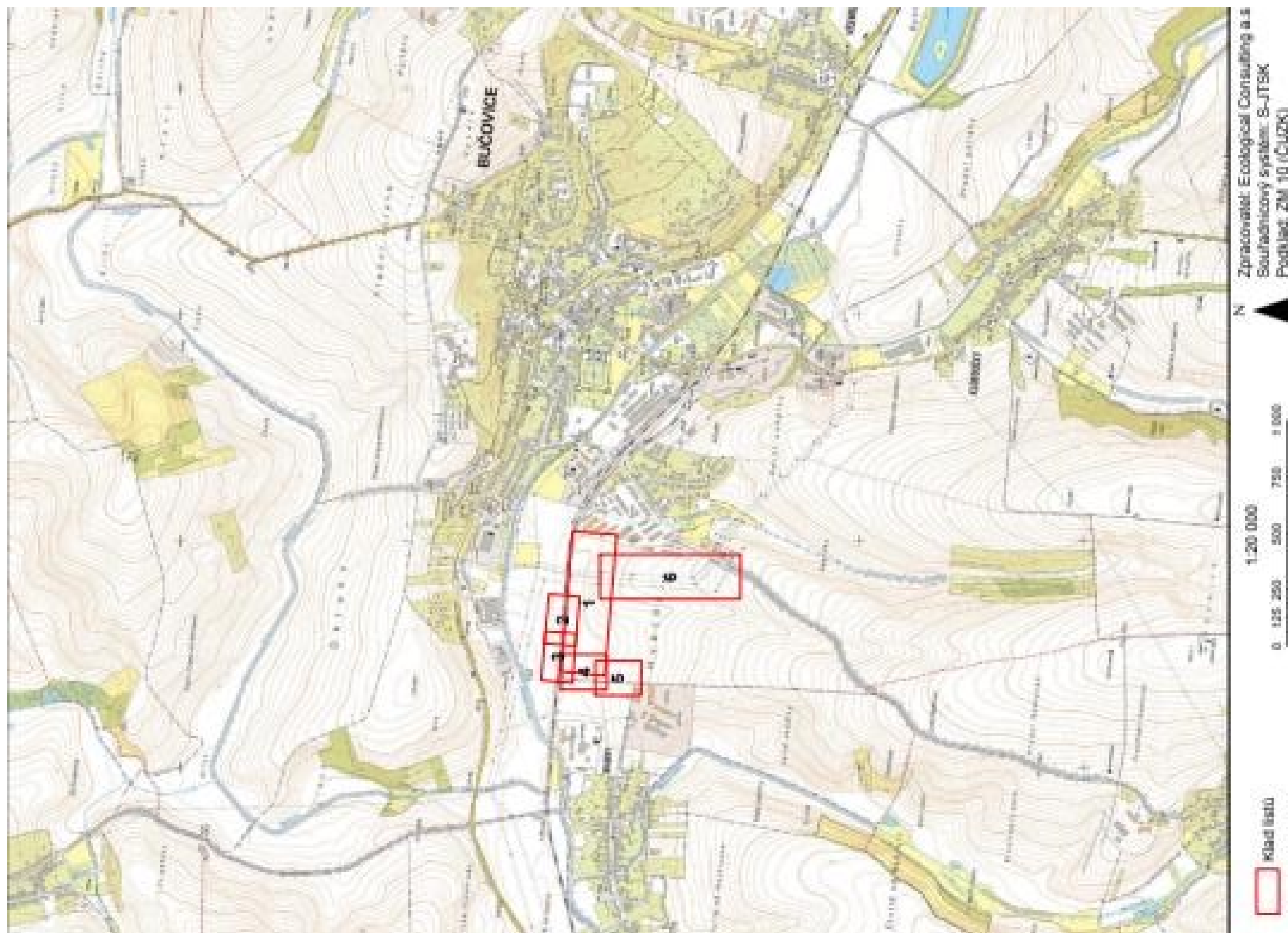



Ing. František Havíř
vedoucí odboru

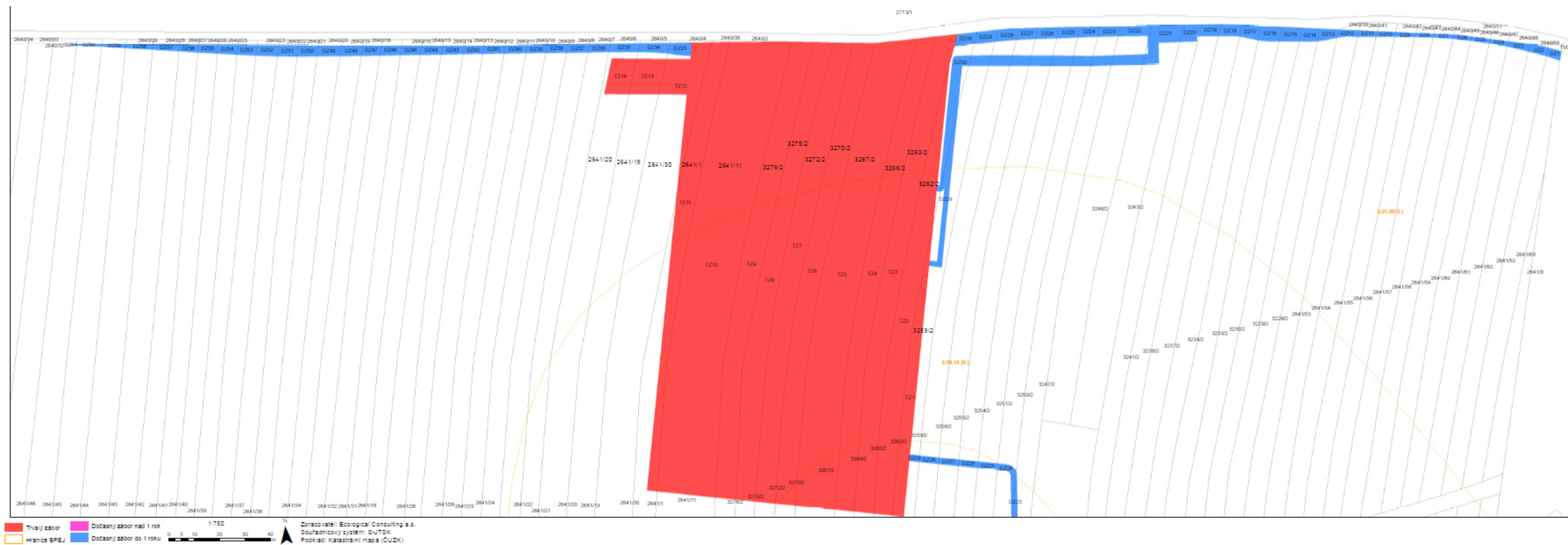
vz. Ing. Jiří Hájek
vedoucí oddělení posuzování vlivů
na životní prostředí


Příloha: zakres hranice požadovaného záboru zemědělské půdy ze ZPF


- celková situace – klad výřezů
- výřez 1 – výřez 6.

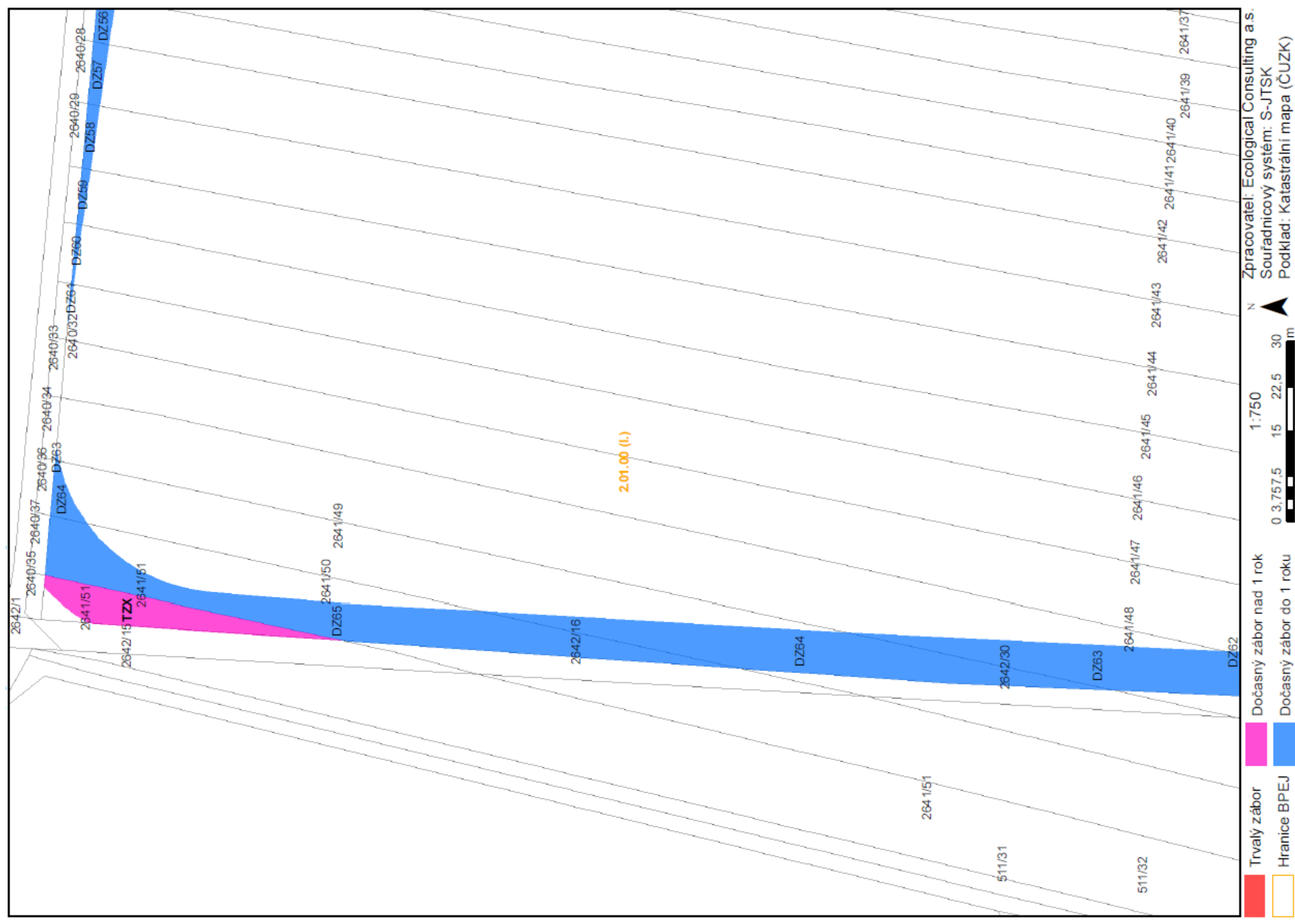



Výřez 1



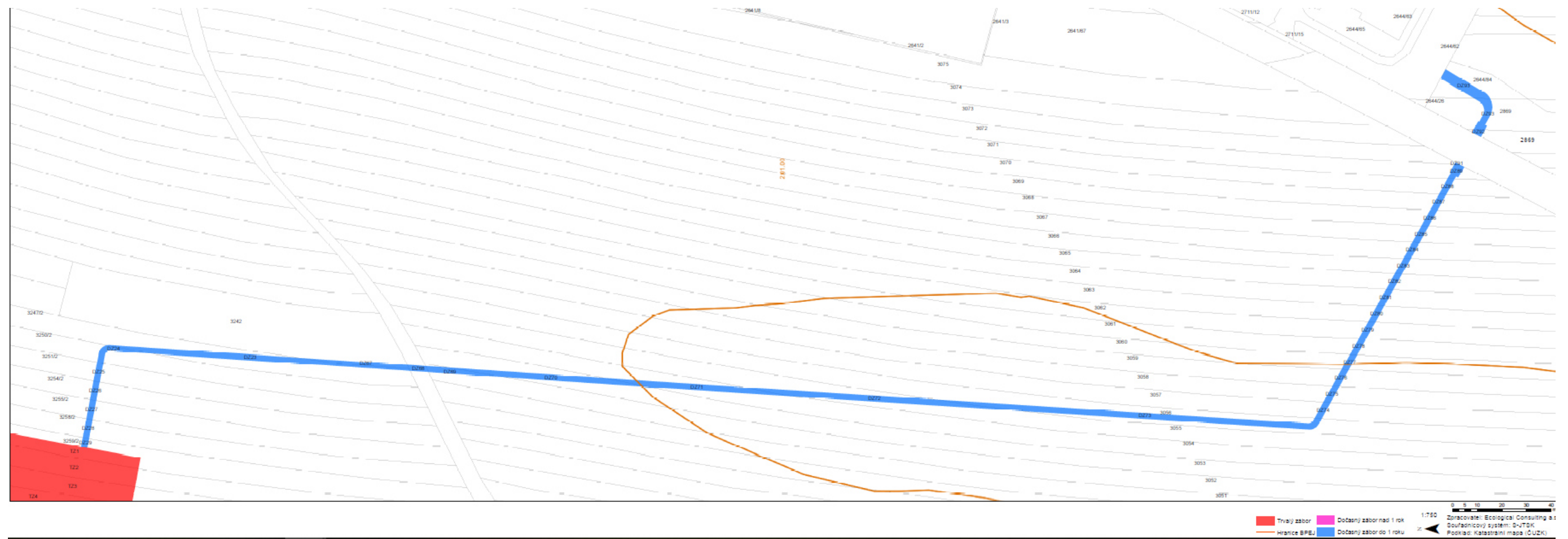








Výřez č. 6



Stanovisko obdrží:

- Ecological Consulting a.s., se sídlem Legionářská 1085/8, 779 00 Olomouc, IČ: 258 73 962 (zástupce stavebníka na základě plné moci) - **DS**

Na vědomí:

- MěÚ Bučovice, OŽP a SÚ, Jiráskova 502, 685 01 Bučovice - **včetně upravené žádosti o odnětí**
- Krajský úřad Jihomoravského kraje, OÚPSŘ, oddělení stavebního řádu - zde

IČ
70888337

DIČ
CZ70888337

Telefon
541651111

Fax
541651579

E-mail
marvanova.jana@kr-jihomoravsky.cz

Internet
www.kr-jihomoravsky.cz

-7. 11. 2019

PP 190673

Ministerstvo životního prostředí

Odbor výkonu státní správy VII

Mezírka 1

602 00 Brno

Brno dne 7. listopadu 2019
Č. j.: MZP/2019/560/1822
Sp. zn.: ZN/MZP/2019/560/424
Tel.: 267 123 705
E-mail: Miroslav.Rokos@mzp.cz

Ecological Consulting, a.s.

Legionářská 1085/8

779 00 Olomouc

"Výstavba TNS Bučovice" ,k.ú. Bučovice, Marefy, okr. Vyškov - vyjádření z hlediska zákona č. 100/2001 Sb., o posuzování vlivů na životní prostředí, ve znění pozdějších předpisů

Dne 11.10.2019 byla Ministerstvu životního prostředí postoupena Krajským úřadem Jihomoravského kraje, OŽP, Vaše žádost o vyjádření dle § 23 odst. 3 písm. a) zák. č. 100/2001 Sb., o posuzování vlivů na životní prostředí, ve znění pozdějších předpisů (dále jen „zákon“) zda záměr "Výstavba TNS Bučovice" podléhá posouzení vlivů na životní prostředí podle zákona. Krajský úřad tuto žádost postoupil MŽP z důvodu, že předmětný záměr představuje změnu záměru „Rekonstrukce traťového úseku Blažovice (mimo) – Nesovice (včetně)“, k němuž MŽP vedlo zjišťovací řízení.

Po prostudování předložených podkladů MŽP konstatuje, že záměr "Výstavba TNS Bučovice" naplňuje dikci bodu 44 přílohy č. 1 zákona (Celostátní železniční dráhy) a jedná se o změnu záměru, neboť souvisí s provozem stávající dvoukolejné celostátní železniční trati Blažovice – Veselí nad Moravou. Změna se váže k traťovému úseku Blažovice (mimo) – Nesovice (včetně), jehož rekonstrukce byla předmětem zjišťovacího řízení a k níž byl dne 21.10.2019 pod č.j. MZP/2019/560/1869 vydán závěr zjišťovacího řízení, že nemůže mít významný vliv na životní prostředí a nebude posuzována podle zákona.

Podle ustanovení § 4 odst. 1 písm. b) zákona zjišťovacímu řízení podléhají takové změny záměrů v kategorii I, které by mohly mít významný negativní vliv na životní prostředí, zejména pokud má být významně zvýšena jeho kapacita a rozsah nebo pokud se významně mění jeho technologie, řízení provozu nebo způsob užívání a nejedná-li se o změny, které vlastní kapacitou nebo rozsahem dosáhnou příslušné limitní hodnoty, je-li uvedena. MŽP dospělo k závěru, že záměr "Výstavba TNS Bučovice" tyto podmínky nesplňuje, protože výstavba TNS souvisí s elektrifikací tratě, což byla změna technologie, která již byla předmětem výše zmíněného zjišťovacího řízení. Umístění a realizace stavby TNS dle podkladů nepředstavuje potenciální zátěž ovlivňující obyvatelstvo ani životní prostředí, vyjma nezbytného záboru půdy. MŽP proto konstatuje, že záměr "Výstavba TNS Bučovice" **nepodléhá zjišťovacímu řízení podle zákona.**

Ing. Jaroslav Pospíšil
ředitel odboru výkonu státní správy VII
podepsáno elektronicky



Ministerstvo životního prostředí

Odbor výkonu státní správy VII

Mezírka 1

602 00 Brno

Na vědomí

Krajský úřad Jihomoravského kraje, OŽP

Ministerstvo životního prostředí
Vršovická 1442/65, 100 10 Praha 10

(+420) 26712-1111

posta@mzp.cz

ISDS: 9gsaax4

www.mzp.cz